

Tegnforklaring

Reguleringsplan PBL 2008

§12-5. Nr. 1 - Bebyggelse og anlegg

- BA Bebyggelse og anlegg
- V Veg
- KV Kjøreveg
- FO Fortau
- GS Gang-/sykkelveg
- GG Gangveg/gangareal
- AVT Annen veggrunn - tekniske anlegg
- AVG Annen veggrunn - grøntareal
- KK Kollektivknutepunkt
- KH Kollektivholdeplass
- PI Pendler-/innfartsparkering

§12-5. Nr. 2 - Samferdselsanlegg og teknisk infrastruktur

- SK Kombinerte formål for samferdselsanlegg og/eller teknisk infrastruktur
- SAA Angitte samferdselsanlegg og/eller teknisk infrastruktur kombinert med andre angitte hovedformål
- LNFR LNFR areal for nødvendige tiltak for landbruk og reindrift og gårdstilknyttet næringsvirksomhet basert på gårdens ressursgrunnlag
- N Naturformål
- LAA LNFR formål kombinert med andre angitte hovedformål
- BSV Bruk og vern av sjø og vassdrag med tilhørende strandsone
- VAA Angitt formål i sjø og vassdrag med eller uten tilhørende strandsone kombinert med andre angitte hovedformål

§12-6 - Hensynssoner

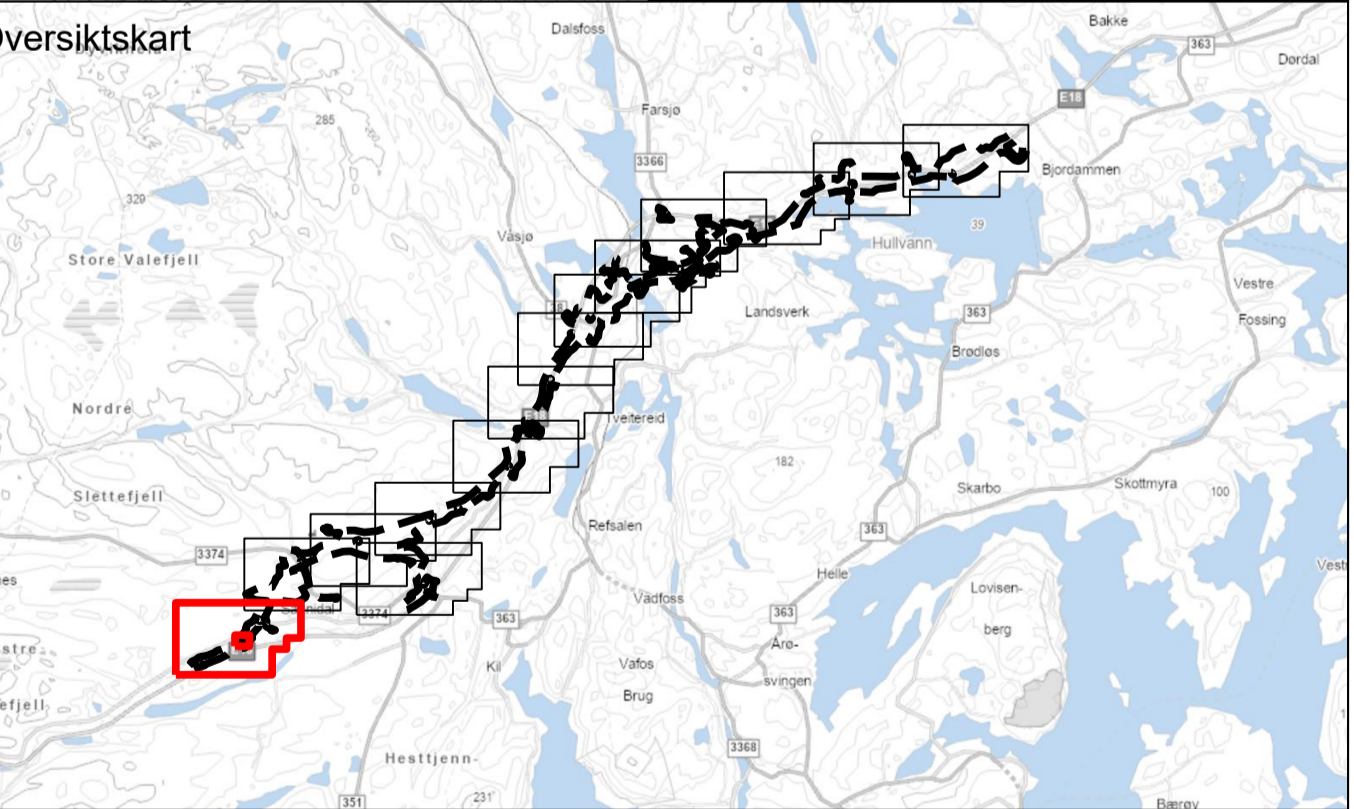
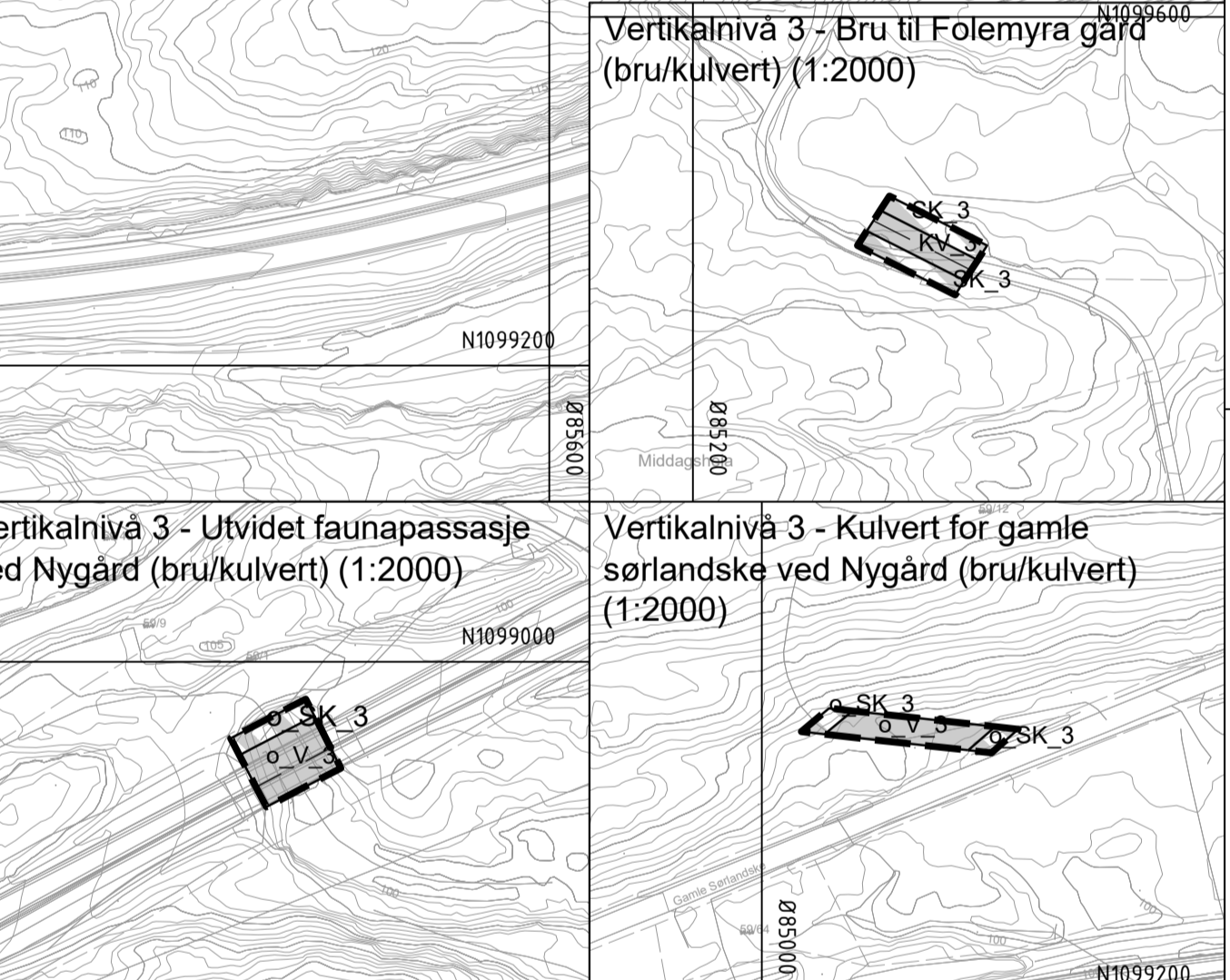
- #110 Nedslagsfelt drikkevann
- #120 Ras- og skredfare
- #120 Flomfare
- #410 Krav vedrørende infrastruktur
- #530 Hensyn friluftsliv
- #560 Bevaring naturmiljø
- #730 Båndlegging etter lov om kulturminner
- #740 Båndlegging etter andre lover
- §12-7 - Bestemmelsesområder**
- #2_B Handlingsrom bruk/kulvert
- #2_R Handlingsrom rør
- #2_S Støyskjermingstiltak
- #2_V Handlingsrom veg

§12-7 - Bestemmelsesområder

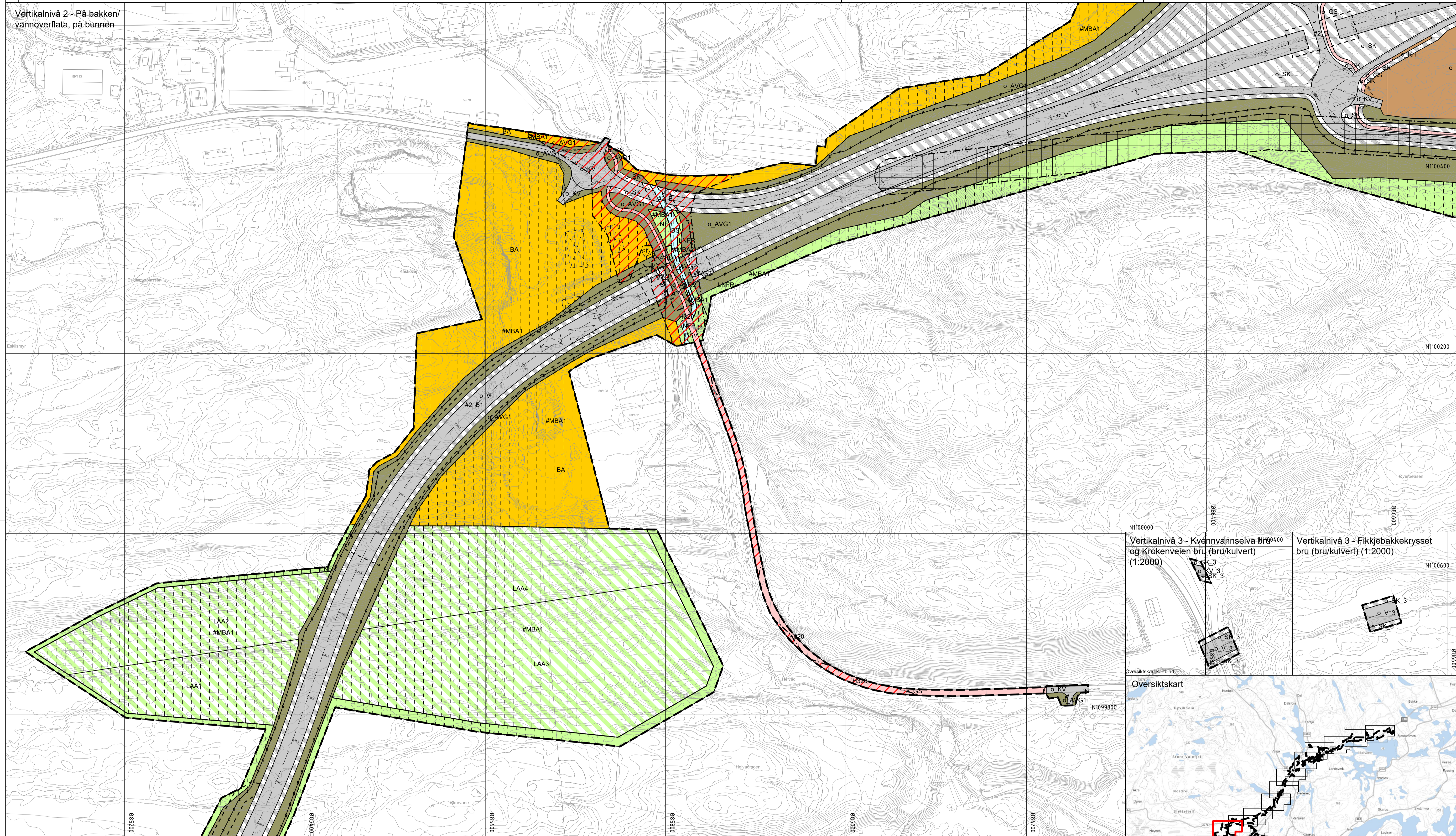
- #12 Krav om nærmere undersøkelser, overvåking og klargjøring av virkninger
- #MBA Midlertidig bygge- og anleggsområde
- Linjesymbol**
- Plangrense
- Formålsgrense
- Bestemmelsegrense
- Midlertidig bygge- og anleggsgrense
- Grense for sikringssoner
- Grense for faresone
- Grense for infrastruktursoner
- Grense for angitt hensynssone
- Grense for båndleggingssoner
- Bebyggelse som forutsettes fjernet
- Regulert senterlinje
- Friskiltlinje
- Regulert støyskjerm
- Sikringsgjerd

Punktsymboler

- Vegstenging/fysisisk sperre
 - Stenging av avkjørsel
 - Avkjørsel - både inn og utkjørsel
- Kilde for basiskart: Geovekst
 Dato for basiskart: 22.08.2024
 Ekvidistans: 1m
 Kartmålestokk: 1:2000
-



Revisjon	Dato	Saksnr.	Signatur
Detaljregulering for E18 Kragerø - Bamble Plankart Kragerø kommune NV40E18KB-PLA-R001		Nasjonal PlanID: 3814_201	Geovekst
Saksbehandling i følge plan- og bygningsloven		Kartreferanse: EUREF89 NTM Sone 9	NN2000
Kunngjøring oppstart av reguleringsplanarbeid: 28.08.2020		Dato	Saksnr.
1. Periode for høring og offentlig ettersyn: 02.07.21-15.09.21		Dato	Saksnr.
2. Periode for høring og offentlig ettersyn:		Dato	Saksnr.
Vedtak kommunestyret:		Dato	Saksnr.
			Utarbeidet av: Sweco Norge AS Saksbehandler:
Tegningsnummer: R001		PROF-nummer:	



Vertikalnivå 2 - På bakken/
vannoverflata, på bunnen

Tegnforklaring

Reguleringsplan PBL 2008

§12-5. Nr. 1 - Bebyggelse og anlegg

BA Bebyggelse og anlegg

§12-5. Nr. 2 - Samferdselsanlegg og teknisk infrastruktur

V Veg

KV Kjøreveg

FO Fortau

GS Gang-/sykkelveg

GG Gangveg/gangareal

AVT Annen veggrunn - tekniske anlegg

AVG Annen veggrunn - grøntareal

KK Kollektivknutepunkt

KH Kollektivholdeplass

PI Pendler-/innfartsparkering

SK Kombinerte formål for samferdselsanlegg og/eller teknisk infrastruktur

SAA Angitte samferdselsanlegg og/eller teknisk infrastruktur kombinert med andre angitte hovedformål

§12-5. Nr. 5 - Landbruks-, natur- og friluftformål samt reindrift

LNFR LNFR areal for nødvendige tiltak for landbruk og reindrift og gårdstilknyttet næringsvirksomhet basert på gårdens ressursgrunnlag

N Naturformål

LAA LNFR formål kombinert med andre angitte hovedformål

§12-5. Nr. 6 - Bruk og vern av sjø og vassdrag med tilhørende strandsone

BSV Bruk og vern av sjø og vassdrag med tilhørende strandsone

KK Angitt formål i sjø og vassdrag med eller uten tilhørende strandsone kombinert med andre angitte hovedformål

§12-6 - Hensynssoner

#110 Nedslagsfelt drikkevann

#120 Ras- og skredfare

#1220 Flomfare

#410 Krav vedrørende infrastruktur

#530 Hensyn friluftsliv

#560 Bevaring naturmiljø

#730 Båndlegging etter lov om kulturminner

#740 Båndlegging etter andre lover

§12-7 - Bestemmelseområder

#2_B Handlingsrom bru/kulvert

#2_R Handlingsrom rør

#2_S Støyskjermingstiltak

#2_V Handlingsrom veg

Linjesymbol

#12 Krav om nærmere undersøkelser, overvåking og klargjøring av virkninger

#MBA Midlertidig bygge- og anleggsområde

Plangrense

Formålgrense

Bestemmelsegrense

Midlertidig bygge- og anleggsgrense

Grense for sikringssoner

Grense for faresone

Grense for infrastruktursoner

Grense for angitt hensynssone

Grense for båndleggingssoner

Bebyggelse som forutsettes fjernet

Regulert senterlinje

Regulert senterlinje

Regulert støyskjerm

Sikringsgjerd

Punktsymboler

Vegstenginglysskilt

Stenging av avkjørsel

Avkjørsel - både inn og utkjørsel

Kilde for basiskart: Geovekst

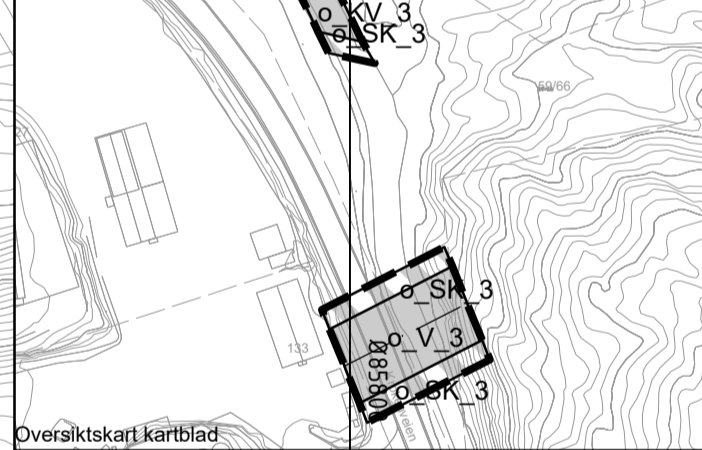
Dato for basiskart: 22.08.2024

Ekvidistanse 1m

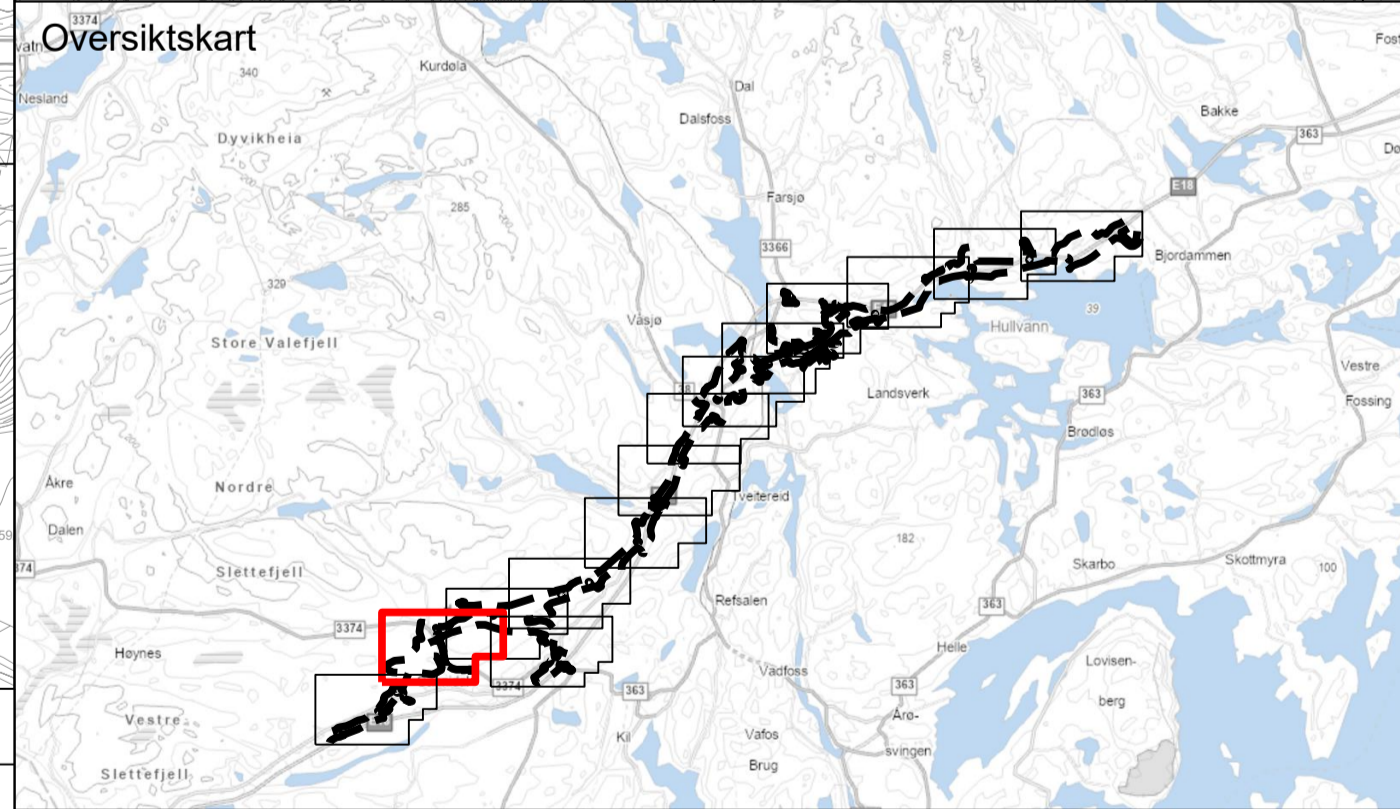
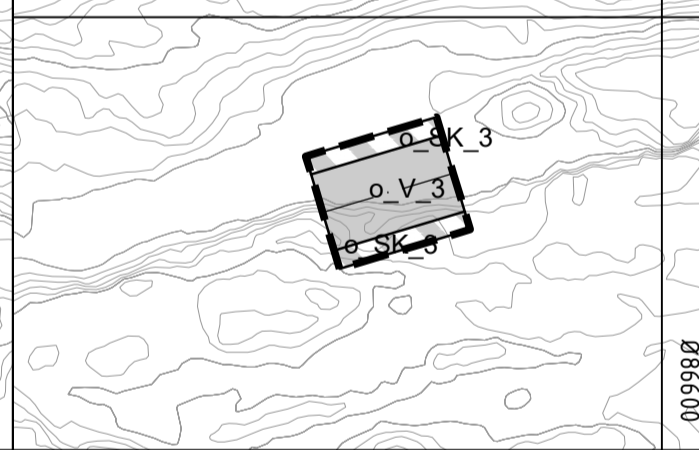
Kartmålestokk 1:2000

0 50 100m

Vertikalnivå 3 - Kvennvannselva bru
(1:2000)



Vertikalnivå 3 - Fikkjebakkekrysset
bru (bru/kulvert) (1:2000)



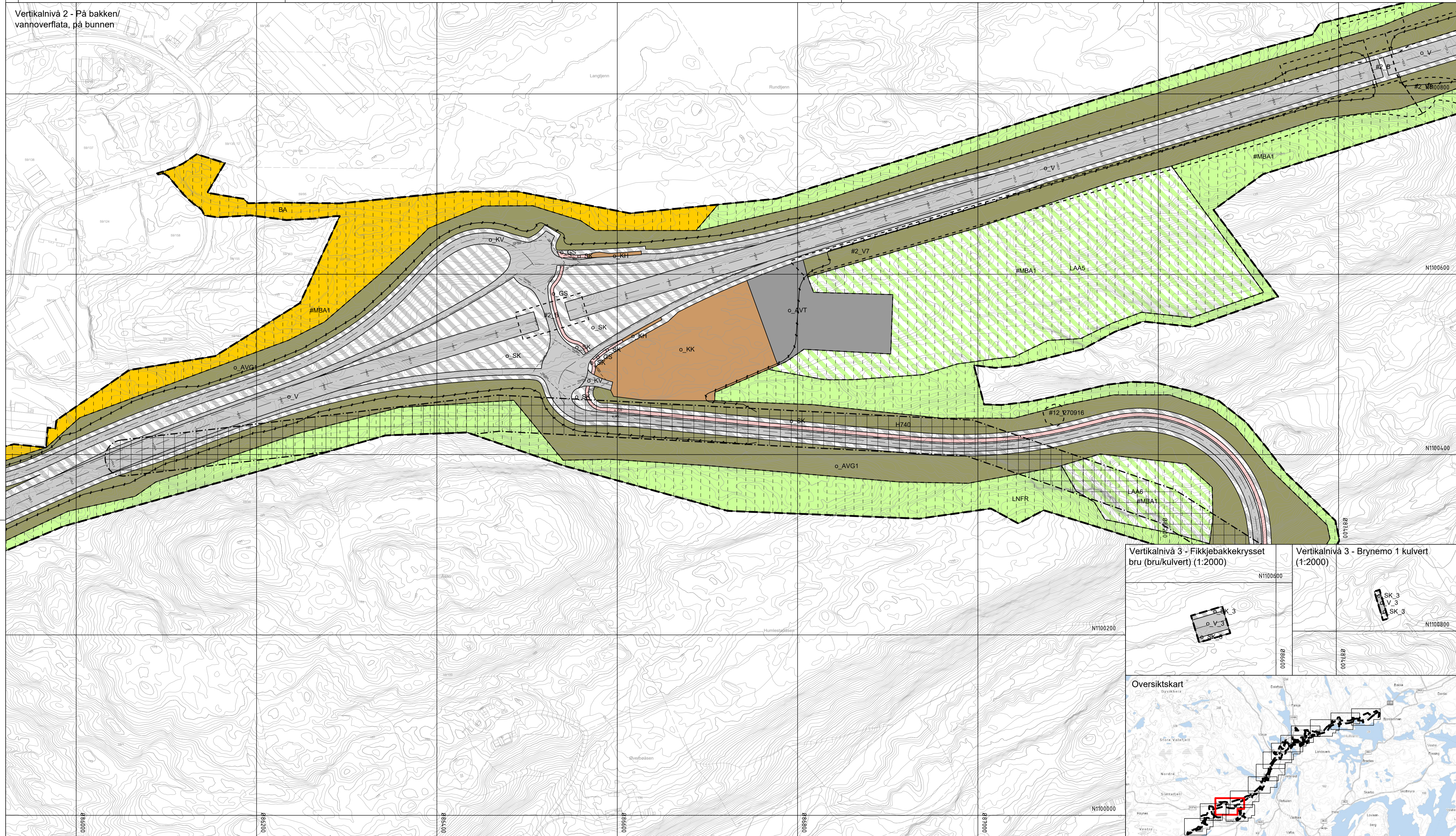
Revisjon	Dato	Saksnr.	Signatur

Detaljregulering for E18 Kragerø - Bamble
 Plankart Kragerø kommune
 NV40E18KB-PLA-R001

Saksbehandling i følge plan- og bygningsloven	Dato	Saksnr.	Signatur
Kunngjøring oppstart av reguleringsplanarbeid	28.08.2020		
1. Periode for høring og offentlig ettersyn	02.07.21-15.09.21		
2. Periode for høring og offentlig ettersyn			

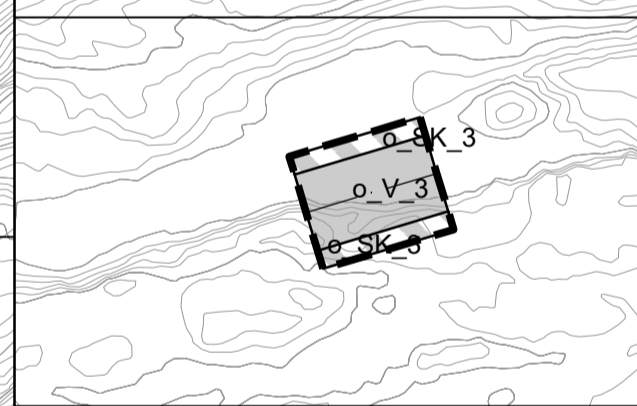
Vedtatt kommunestyret	Dato	Saksnr.	Signatur

Dato	Utarbeidet av	Tegningsnummer
11.11.2024	Sweco Norge AS	R002

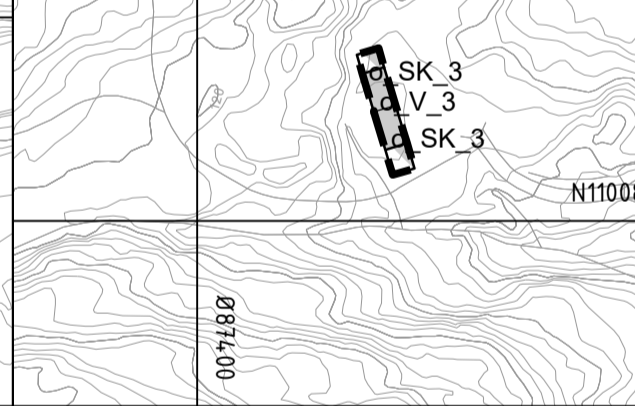


Vertikalnivå 2 - På bakken/
vannoverflata, på bunnen

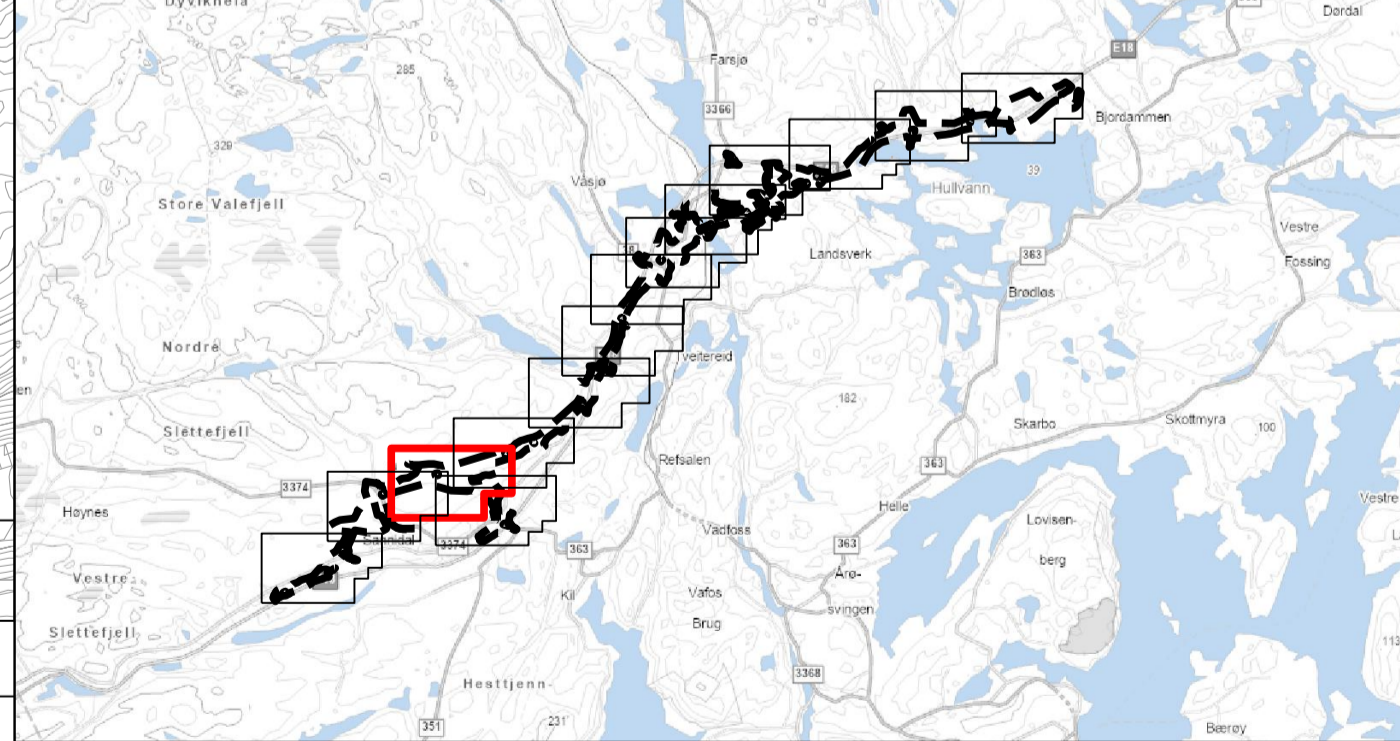
Vertikalnivå 3 - Fikkjebakkekrysset
bru (bru/kulvert) (1:2000)



Vertikalnivå 3 - Brynemo 1 kulvert
(1:2000)



Oversiktskart



Revisjon	Dato	Saksnr.	Signatur	
Detaljregulering for E18 Kragerev - Bamble Planart Kragerev kommune NV40E18KB-PLA-R001		Nasjonal PlanID: 3814_201		
		Kartgrunnlag: Geovekst		
		Kartreferanse: EUREF89 NTM Sone 9		
		Høydegrunnlag: NN2000		
Saksbehandling i følge plan- og bygningsloven		Dato	Saksnr.	Signatur
Kunngjøring oppstart av reguleringsplanarbeid		28.08.2020		
1. Periode for høring og offentlig ettersyn		02.07.21-15.09.21		
2. Periode for høring og offentlig ettersyn				
Vedtatt kommunestyret				
		Dato: 11.11.2024	Utarbeidet av: Sweco Norge AS	Tegningsnummer: R003
		PROF-nummer:	Saksbehandler:	

Tegnforklaring

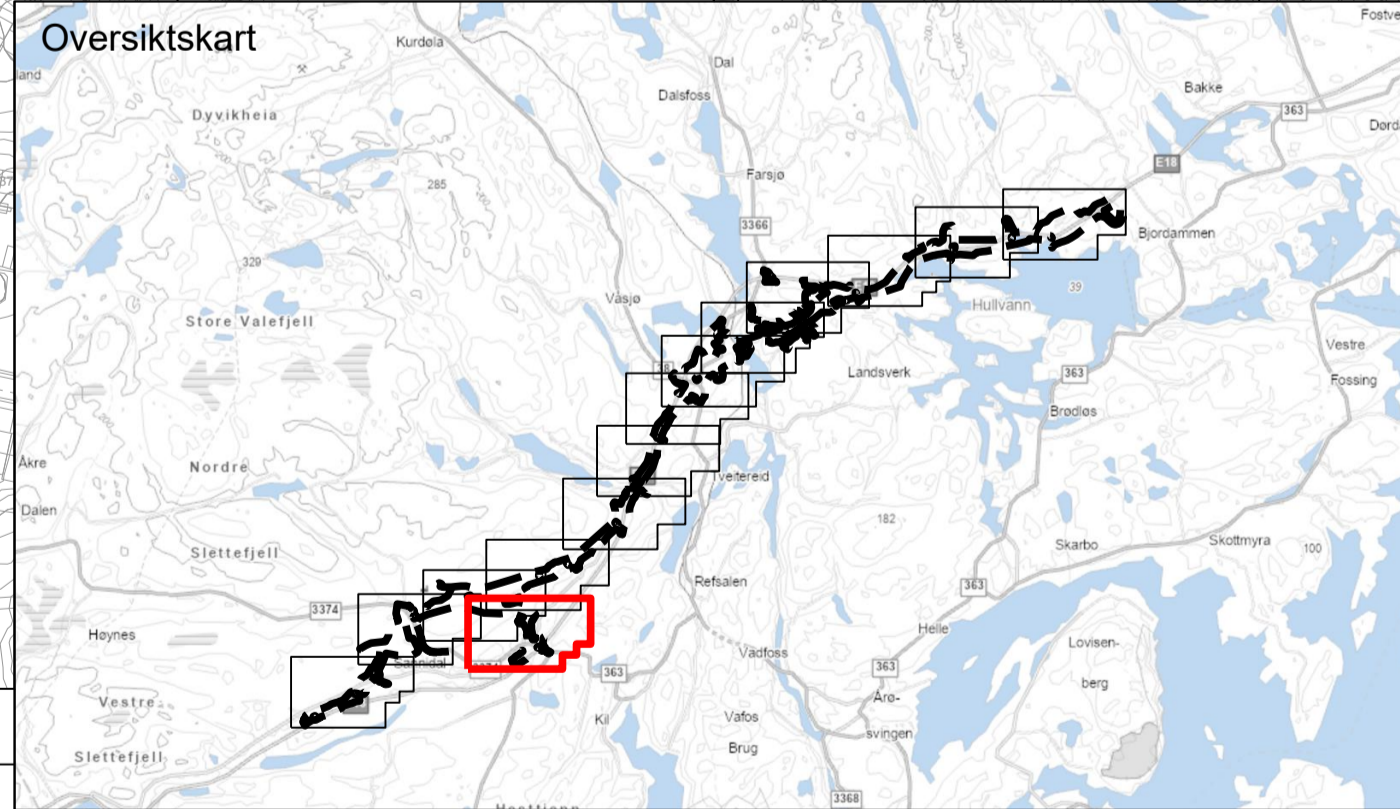
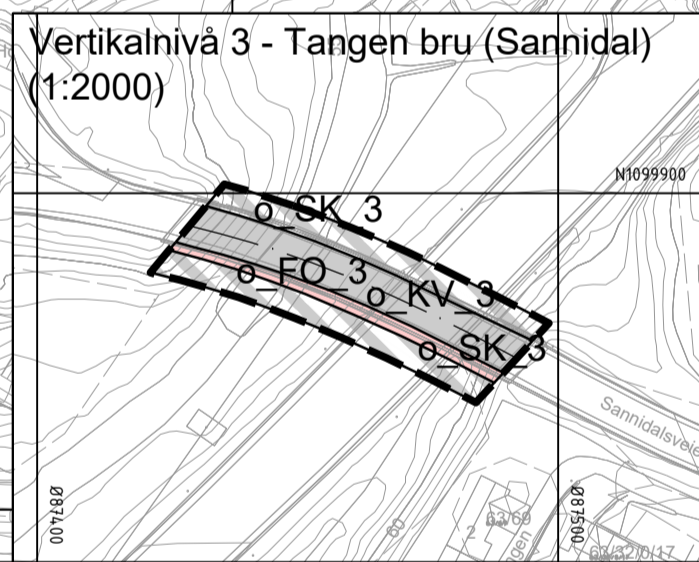
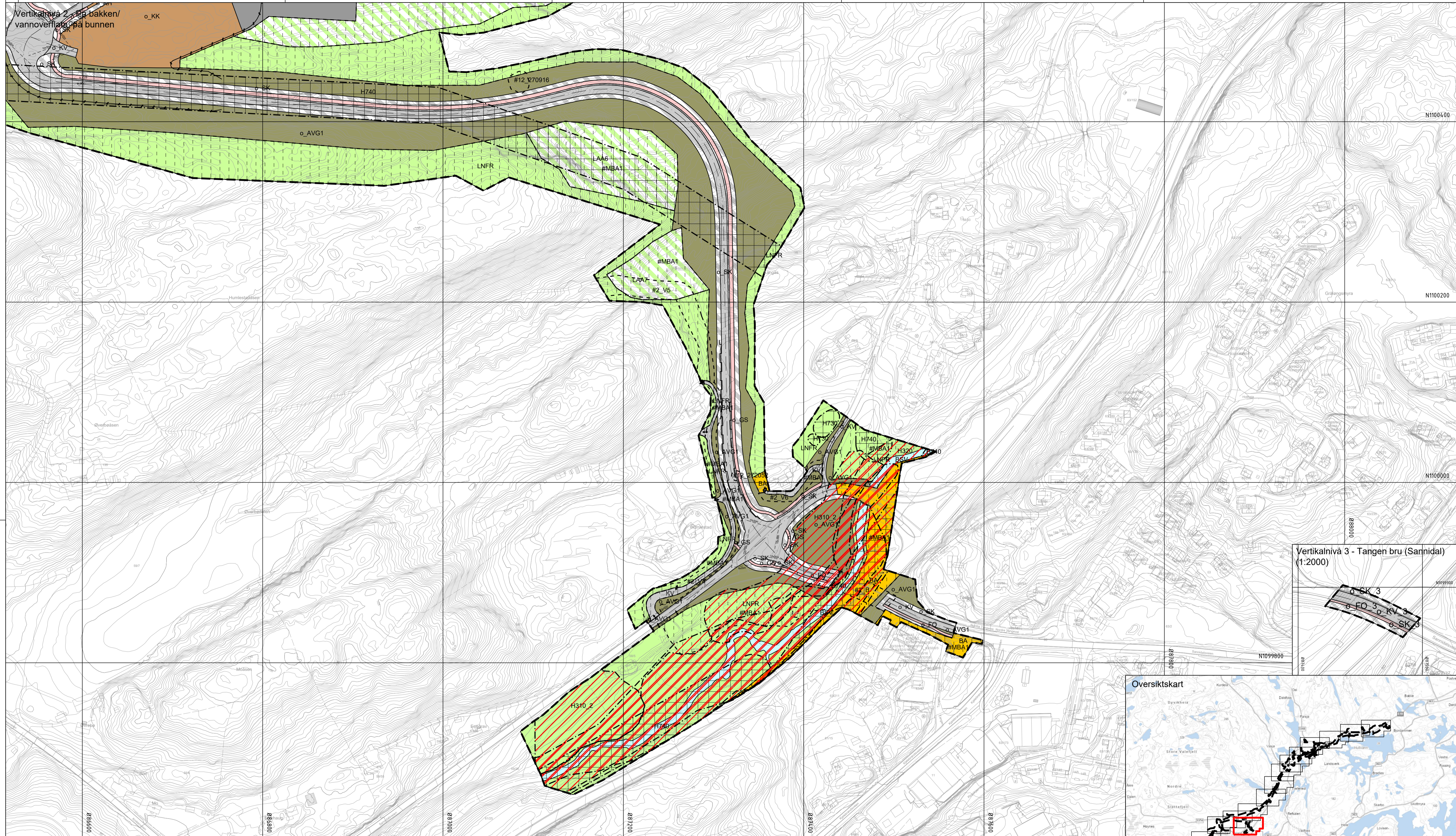
- Reguleringsplan PBL 2008**
- §12-5. Nr. 1 - Bebyggelse og anlegg**
- BA Bebyggelse og anlegg
- §12-5. Nr. 2 - Samferdselsanlegg og teknisk infrastruktur**
- V Veg
 - KV Kjøreveg
 - FO Fortau
 - GS Gang-/sykkelveg
 - GG Gangveg/gangareal
 - AVT Annen veggrunn - tekniske anlegg
 - AVG Annen veggrunn - grøntareal
 - KK Kollektivknutepunkt
 - KH Kollektivholdeplass
 - PI Pendler-/innfartsparkering

- SK Kombinerte formål for samferdselsanlegg og/eller teknisk infrastruktur
 - SAA Angitte samferdselsanlegg og/eller teknisk infrastruktur kombinert med andre angitte hovedformål
- §12-5. Nr. 5 - Landbruks-, natur- og friluftformål samt reindrift**
- LNFR LNFR areal for nødvendige tiltak for landbruk og reindrift og gårdstilknyttet næringsvirksomhet basert på gårdens ressursgrunnlag
 - N Naturformål
 - LAA LNFR formål kombinert med andre angitte hovedformål
- §12-5. Nr. 6 - Bruk og vern av sjø og vassdrag med tilhørende strandsone**
- BSV Bruk og vern av sjø og vassdrag med tilhørende strandsone
 - VAA Angitt formål i sjø og vassdrag med eller uten tilhørende strandsone kombinert med andre angitte hovedformål

- §12-6 - Hensynssoner**
- #110 Nedslagsfelt drikkevann
 - #120 Ras- og skredfare
 - #120 Flomfare
 - #410 Krav vedrørende infrastruktur
 - #530 Hensyn friluftsliv
 - #560 Bevaring naturmiljø
 - #730 Båndlegging etter lov om kulturminner
 - #740 Båndlegging etter andre lover
- §12-7 - Bestemmelseområder**
- #2_B Handlingsrom bru/kulvert
 - #2_R Handlingsrom rør
 - #2_S Støyskjermingstiltak
 - #2_V Handlingsrom veg

- Linjesymbol**
- Plangrense
 - Formålgrense
 - Bestemmelsegrense
 - Midlertidig bygge- og anleggsgrense
 - Grense for sikringszone
 - Grense for faresone
 - Grense for infrastrukturzone
 - Grense for angitt hensynssone
 - Grense for båndleggingszone
 - Bebyggelse som forutsettes fjernet
 - Regulert senterlinje
 - Friskiklinje
 - Regulert støyskjerm
 - Sikringsgjerd
- Punktsymboler**
- Vegstenging/fysiske sperre
 - Stenging av avkjørsel
 - Avkjørsel - både inn og utkjørsel

Kilde for basiskart: Geovekst
 Dato for basiskart: 22.08.2024
 Ekvidistans: 1m
 Kartmålestokk: 1:2000



Tegnforklaring

Reguleringsplan PBL 2008

§12-5. Nr. 1 - Bebyggelse og anlegg

- BA Bebyggelse og anlegg

§12-5. Nr. 2 - Samferdselsanlegg og teknisk infrastruktur

- V Veg
- KV Kjøreveg
- FO Fortau
- GS Gang-/sykkelveg
- GG Gangveg/gangareal
- AVT Annen veggrunn - tekniske anlegg
- AVG Annen veggrunn - grøntareal
- BSV Bruk og vern av sjø og vassdrag med tilhørende strandsone
- KK Kollektivknutepunkt
- KH Kollektivholdeplass
- PI Pendlert-/innfartsparkering

- SK Kombinerte formål for samferdselsanlegg og/eller teknisk infrastrukturtraseer
- SAA Angitte samferdselsanlegg og/eller teknisk infrastrukturtraseer kombinert med andre angitte hovedformål

§12-5. Nr. 5 - Landbruks-, natur- og friluftformål samt reindrift

- LNFR LNFR areal for nødvendige tiltak for landbruk og reindrift og gårdstilknyttet næringsvirksomhet basert på gårdens ressursgrunnlag
- N Naturformål
- LAA LNFR formål kombinert med andre angitte hovedformål

§12-5. Nr. 6 - Bruk og vern av sjø og vassdrag med tilhørende strandsone

- BSV Bruk og vern av sjø og vassdrag med tilhørende strandsone
- VAA Angitt formål i sjø og vassdrag med eller uten tilhørende strandsone kombinert med andre angitte hovedformål

§12-6 - Hensynssoner

- H310 Nedslagsfelt drikkevann
- H210 Ras- og skredfare
- H220 Flomfare
- H410 Krav vedrørende infrastruktur
- H530 Hensyn friluftsliv
- H560 Bevaring naturmiljø
- H730 Båndlegging etter lov om kulturminner
- H740 Båndlegging etter andre lover

§12-7 - Bestemmelseområder

- #2_B Handlingsrom bruk/kulvert
- #2_R Handlingsrom rør
- #2_S Støyskjermingstiltak
- #2_V Handlingsrom veg

Linjesymbol

- #12 Krav om nærmere undersøkelser, overvåking og klargjøring av virkninger
- #MBA Midlertidig bygge- og anleggsområde
- Plangrense
- Formålgrense
- Bestemmelsegrense
- Midlertidig bygge- og anleggsgrense
- Grense for sikringssoner
- Grense for faresone
- Grense for infrastruktursoner
- Grense for angitt hensynssone
- Grense for båndleggingssoner
- Bebyggelse som forutsettes fjernet
- Regulert senterlinje
- Friskiltlinje
- Regulert støyskjerm
- Sikringsgjerd

Punktsymboler

- Vegstenging/fysisisk sperre
- Stenging av avkjørsel
- Avkjørsel - både inn og utkjørsel

Kilde for basiskart: Geovekst
 Dato for basiskart: 22.08.2024
 Ekvidistans: 1m
 Kartmålestokk: 1:2000

Revisjon	Dato	Saksnr.	Signatur

Detaljregulering for E18 Kragere - Bamble

Plankart Kragere kommune
 NV40E18KB-PLA-R001

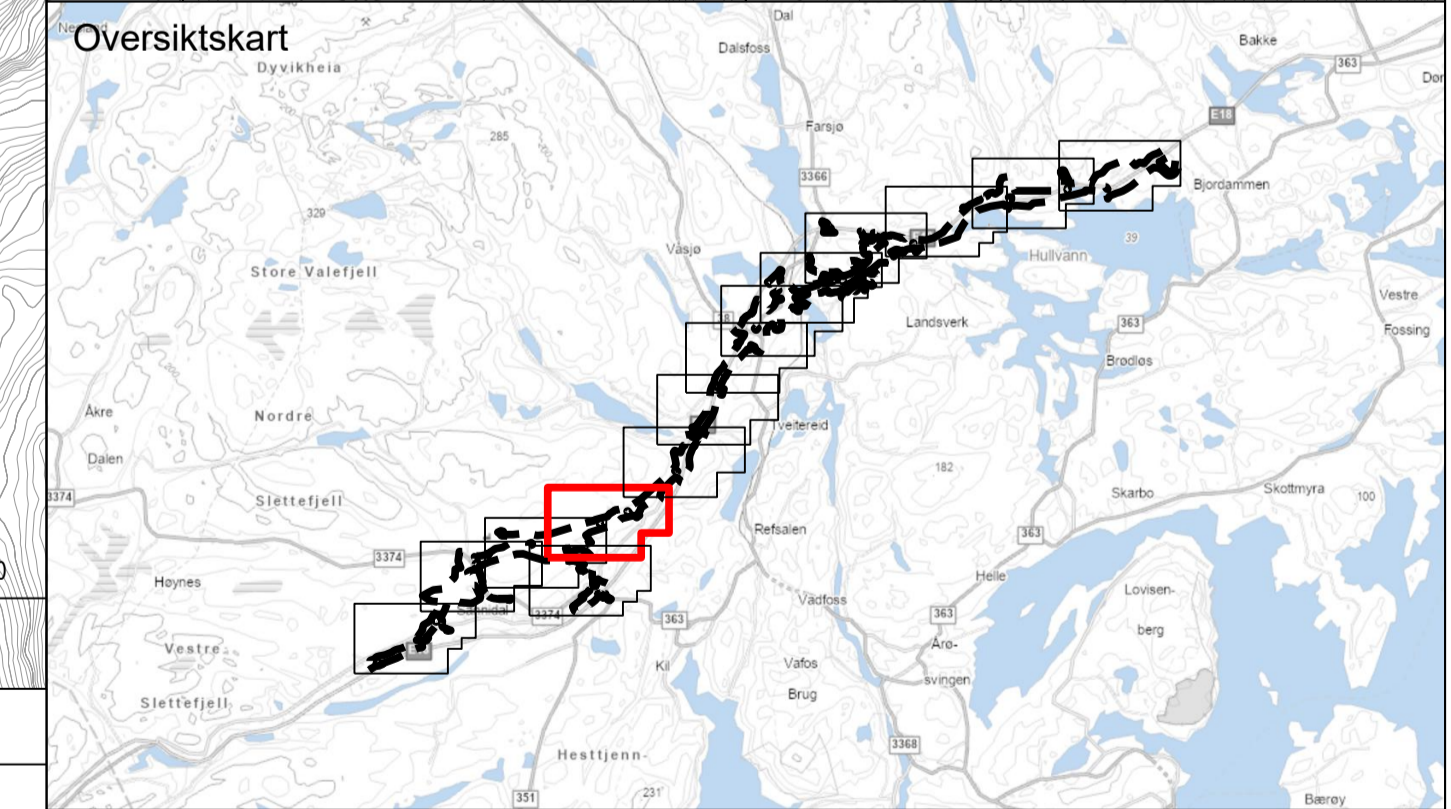
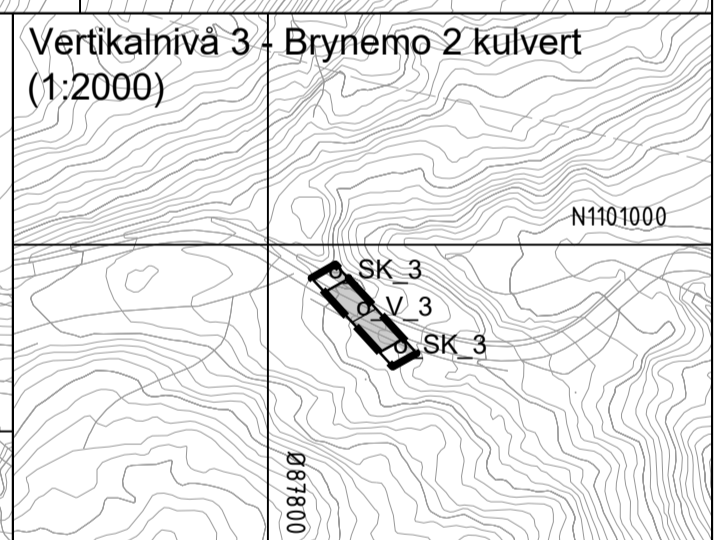
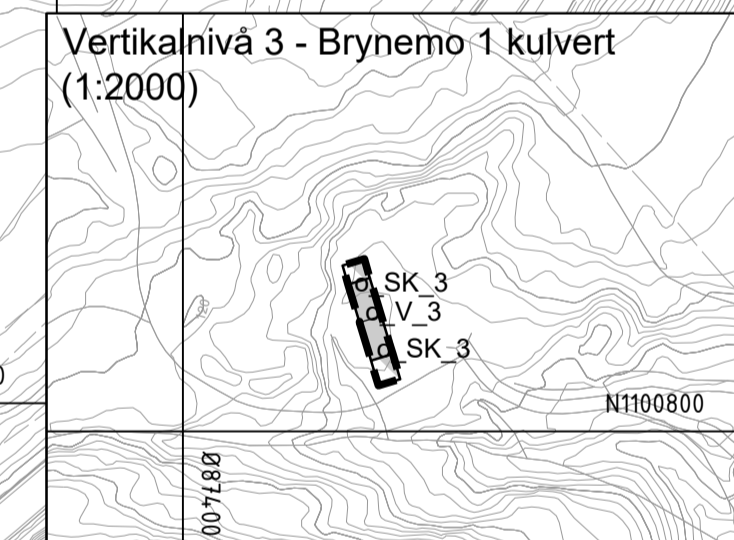
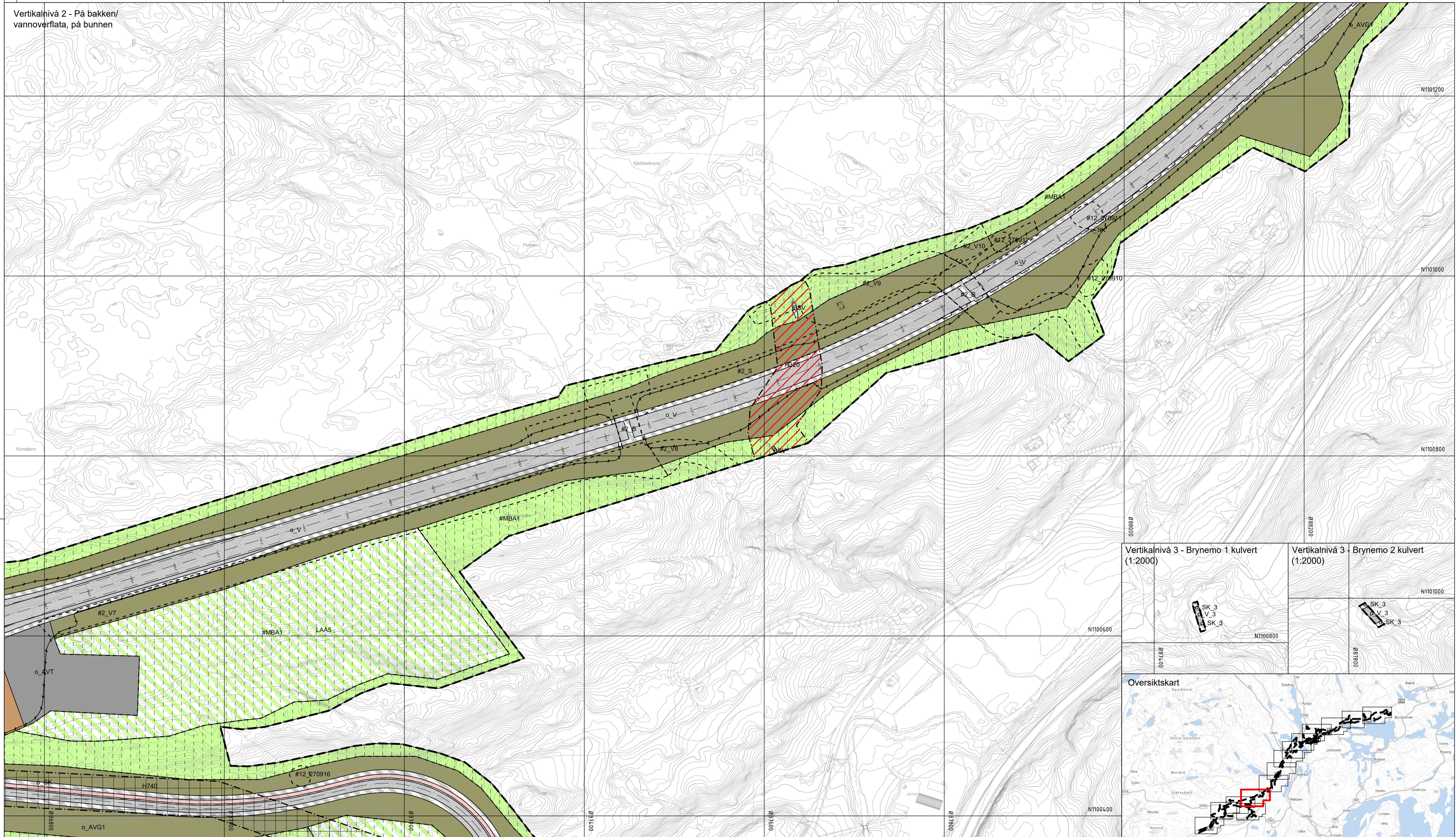
Nasjonal PlanID:	3814_201
Kartgrunnlag:	Geovekst
Kartreferanse:	EUREF89 NTM Sone 9
Høydegrunnlag:	NN2000

Saksbehandling i følge plan- og bygningsloven

Dato	Saksnr.	Signatur
Kunngjøring oppstart av reguleringsplanarbeid	28.08.2020	
1. Periode for høring og offentlig ettersyn	02.07.21-15.09.21	
2. Periode for høring og offentlig ettersyn		
Vedtatt kommunestyret		

Dato:	11.11.2024	Utarbeidet av:	Sweco Norge AS	Tegningsnummer:	R004
PROF-nummer:		Saksbehandler:			

Vertikalnivå 2 - På bakken/
vannoverflata, på bunnen



Tegnforklaring

Reguleringsplan PBL 2008

§12-5. Nr. 1 - Bebyggelse og anlegg

- BA Bebyggelse og anlegg
- §12-5. Nr. 2 - Samferdselsanlegg og teknisk infrastruktur**
- V Veg
- KV Kjøreveg
- FO Fortau
- GS Gang-/sykkelveg
- GG Gangveg/gangareal
- AVT Annen veggrunn - tekniske anlegg
- AVG Annen veggrunn - grøntareal
- KK Kollektivknutepunkt
- KH Kollektivholdeplass
- PI Pendler-/innfartsparkering

§12-5. Nr. 5 - Landbruks-, natur- og friluftsmål samt reindrift

- SK Kombinerte formål for samferdselsanlegg og/eller teknisk infrastrukturtraseer
- SAA Angitte samferdselsanlegg og/eller teknisk infrastrukturtraseer kombinert med andre angitte hovedformål
- LNFR LNFR areal for nødvendige tiltak for landbruk og reindrift og gårdstilknyttet næringsvirksomhet basert på gårdens ressursgrunnlag
- N Naturformål
- LAA LNFR formål kombinert med andre angitte hovedformål
- §12-5. Nr. 6 - Bruk og vern av sjø og vassdrag med tilhørende strandsone**
- BSV Bruk og vern av sjø og vassdrag med tilhørende strandsone
- VAA Angitt formål i sjø og vassdrag med eller uten tilhørende strandsone kombinert med andre angitte hovedformål

§12-6 - Hensynssoner

- #110 Nedslagsfelt drikkevann
- #120 Ras- og skredfare
- #120 Flomfare
- #110 Krav vedrørende infrastruktur
- #1530 Hensyn friluftsliv
- #1560 Bevaring naturmiljø
- #1730 Båndlegging etter lov om kulturminner
- #1740 Båndlegging etter andre lover
- §12-7 - Bestemmelsesområder**
- #2_B Handlingsrom bruk/kulvert
- #2_R Handlingsrom rør
- #2_S Støyskjermingstiltak
- #2_V Handlingsrom veg

Linjesymbol

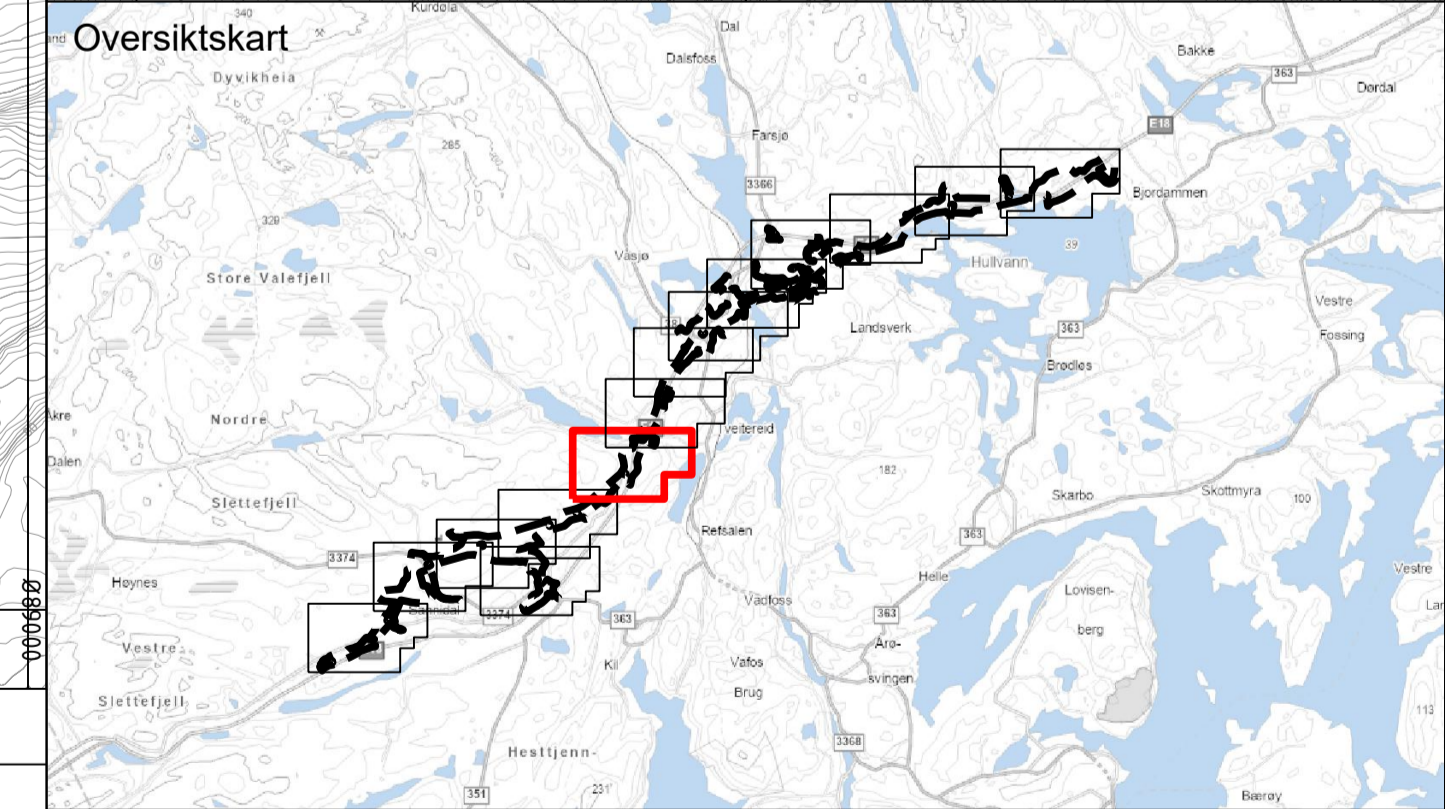
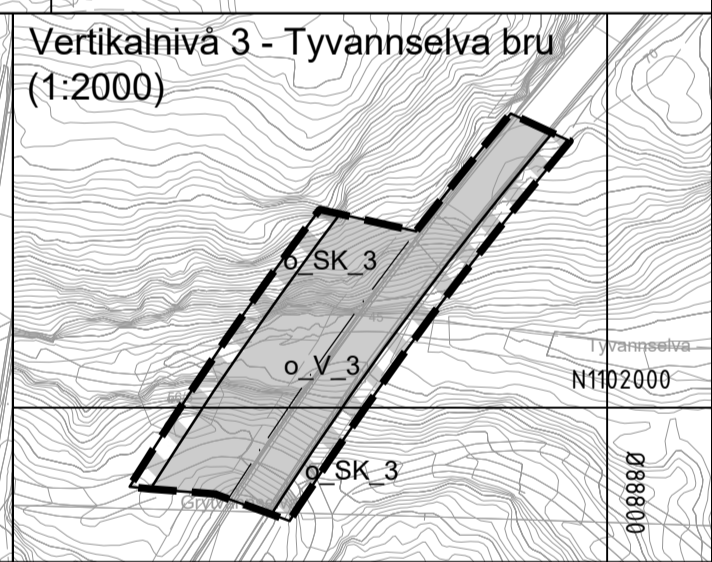
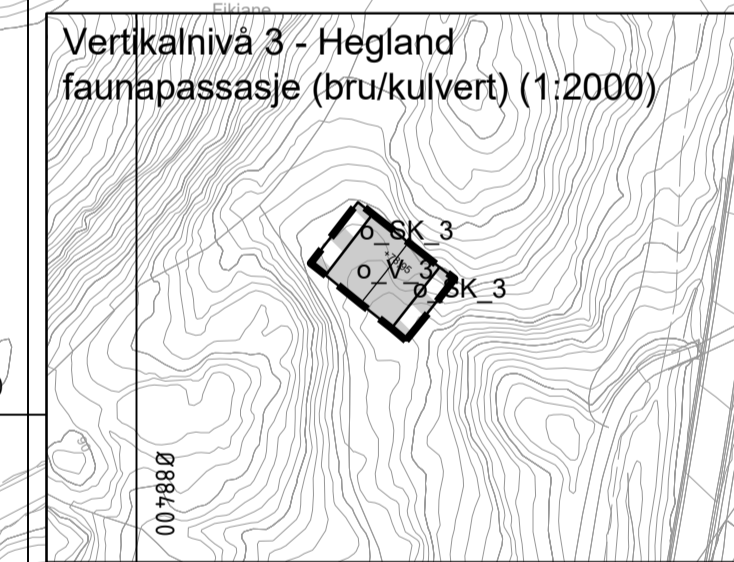
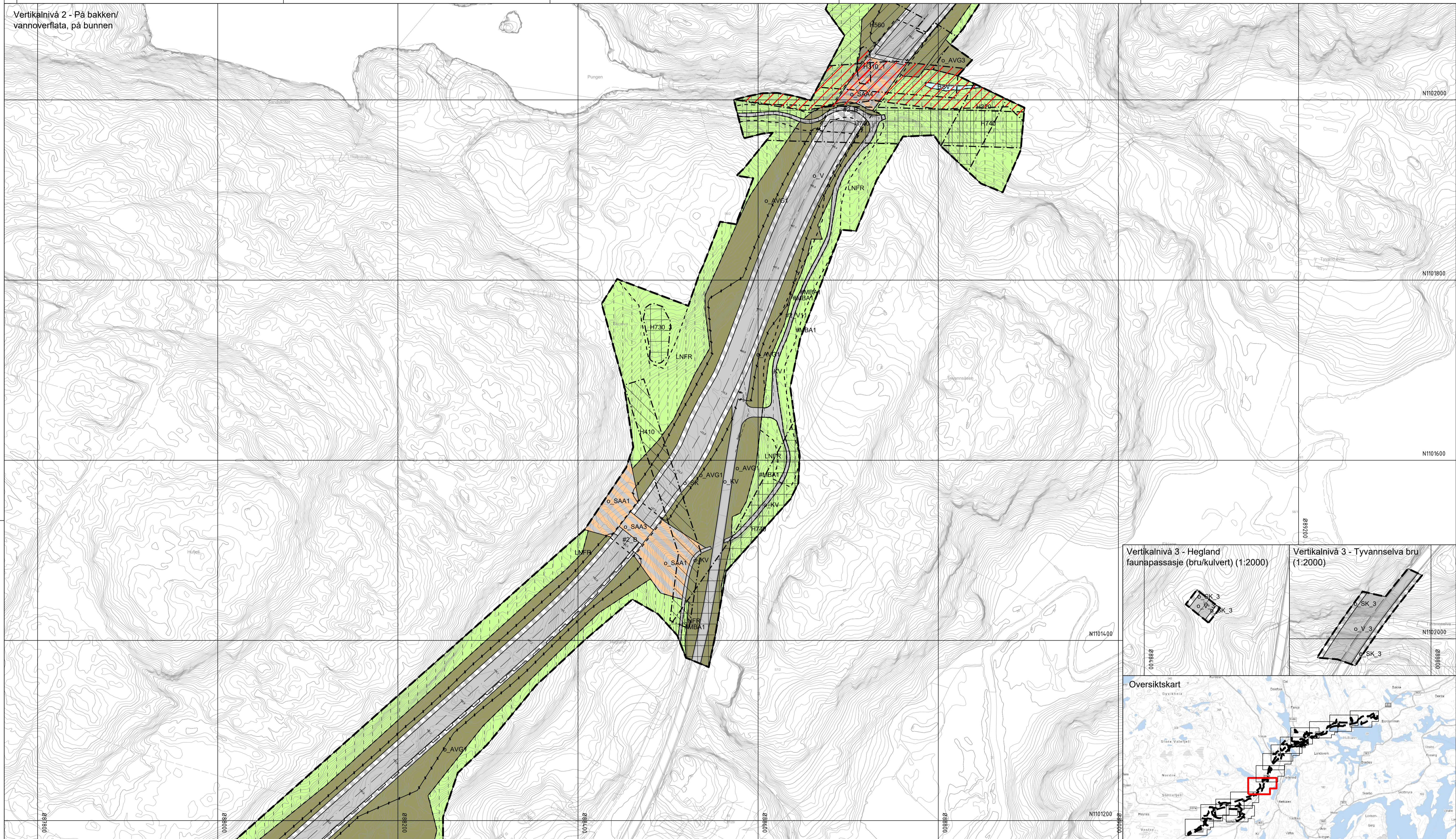
- #12 Krav om nærmere undersøkelser, overvåking og klargjøring av virkninger
- #MBA Midlertidig bygge- og anleggsområde
- Plangrense
- Formålsgrense
- Bestemmelsegrense
- Midlertidig bygge- og anleggsgrense
- Grense for sikringssoner
- Grense for faresone
- Grense for infrastruktursoner
- Grense for angitt hensynssone
- Grense for båndleggingssoner
- Bebyggelse som forutsettes fjernet
- Regulert senterlinje
- Frisiktlinje
- Regulert støyskjerm
- Sikringsgjerd

Punktsymboler

- Vegstenging/fysisisk sperre
 - Stenging av avkjørsel
 - Avkjørsel - både inn og utkjørsel
- Kilde for basiskart: Geovekst
 Dato for basiskart: 22.08.2024
 Ekvivalens: 1m
 Kartmålestokk: 1:2000

Revisjon	Dato	Saksnr.	Signatur
Detaljregulering for E18 Kragere - Bamble			
Nasjonal PlanID: 3814_201		Kartgrunnlag: Geovekst	
Plankart Kragere kommune NV40E18KB-PLA-R001		Kartreferanse: EUREF89 NTM Sone 9 NN2000	
Høydegrunnlag:		Dato: 28.08.2020	
Saksbehandling i følge plan- og bygningsloven		Saksnr.:	
Kunngjøring oppstart av reguleringsplanarbeid		Signatur:	
1. Periode for høring og offentlig ettersyn		Dato: 02.07.21-15.09.21	
2. Periode for høring og offentlig ettersyn		Vedtak kommunestyret	
PROF-nummer:		Utarbeidet av: Sweco Norge AS	
Saksbehandler:		Tegningsnummer:	
R005		R005	

Vertikalnivå 2 - På bakken/
vannoverflata, på bunnen



Tegnforklaring

Reguleringsplan PBL 2008

§12-5. Nr. 1 - Bebyggelse og anlegg

BA Bebyggelse og anlegg

§12-5. Nr. 2 - Samferdselsanlegg og teknisk infrastruktur

- V Veg
- KV Kjøreveg
- FO Fortau
- GS Gang-/sykkelveg
- GG Gangveg/gangareal
- AVT Annen veggrunn - tekniske anlegg
- AVG Annen veggrunn - grøntareal
- KK Kollektivknutepunkt
- KH Kollektivholdeplass
- PI Pendlar-/innfartsparkering

- SK Kombinerte formål for samferdselsanlegg og/eller teknisk infrastrukturtraseer
- SAA Angitte samferdselsanlegg og/eller teknisk infrastrukturtraseer kombinert med andre angitte hovedformål

§12-5. Nr. 5 - Landbruks-, natur- og friluftformål samt reindrift

- LNFR LNFR areal for nødvendige tiltak for landbruk og reindrift og gårdstilknyttet næringsvirksomhet basert på gårdens ressursgrunnlag
- N Naturformål
- LAA LNFR formål kombinert med andre angitte hovedformål

§12-5. Nr. 6 - Bruk og vern av sjø og vassdrag med tilhørende strandsone

- BSV Bruk og vern av sjø og vassdrag med tilhørende strandsone
- #2_R Angitt formål i sjø og vassdrag med eller uten tilhørende strandsone kombinert med andre angitte hovedformål
- VAA

§12-6 - Hensynssoner

- #12 Nedslagsfelt drikkevann
- #210 Ras- og skredfare
- #1220 Flomfare
- #410 Krav vedrørende infrastruktur
- #530 Hensyn friluftsliv
- #560 Bevaring naturmiljø
- #730 Båndlegging etter lov om kulturminner
- #740 Båndlegging etter andre lover

§12-7 - Bestemmelseområder

- #2_B Handlingsrom bru/kulvert
- #2_R Handlingsrom rør
- #2_S Støyskjermingstiltak
- #2_V Handlingsrom veg

- #12 Krav om nærmere undersøkelser, overvåking og klargjøring av virkninger
- #MBA Midlertidig bygge- og anleggsområde

Linjesymbol

- Plangrense
- Formålgrense
- Bestemmelsegrense
- Midlertidig bygge- og anleggsområde
- Grense for sikringssoner
- Grense for faresone
- Grense for infrastruktursoner
- Grense for angitt hensynssone
- Grense for båndleggingssoner
- Bebyggelse som forutsettes fjernet
- Regulert senterlinje
- Friskiltlinje
- Regulert støyskjerm
- Sikringsgjerd

Punktsymboler

- Vegstenginglysiske sperre
- Stenging av avkjørsel
- Avkjørsel - både inn og utkjøring

Kilde for basiskart: Geovekst
 Dato for basiskart: 22.08.2024
 Ekvivalens: 1m
 Kartmålestokk: 1:2000

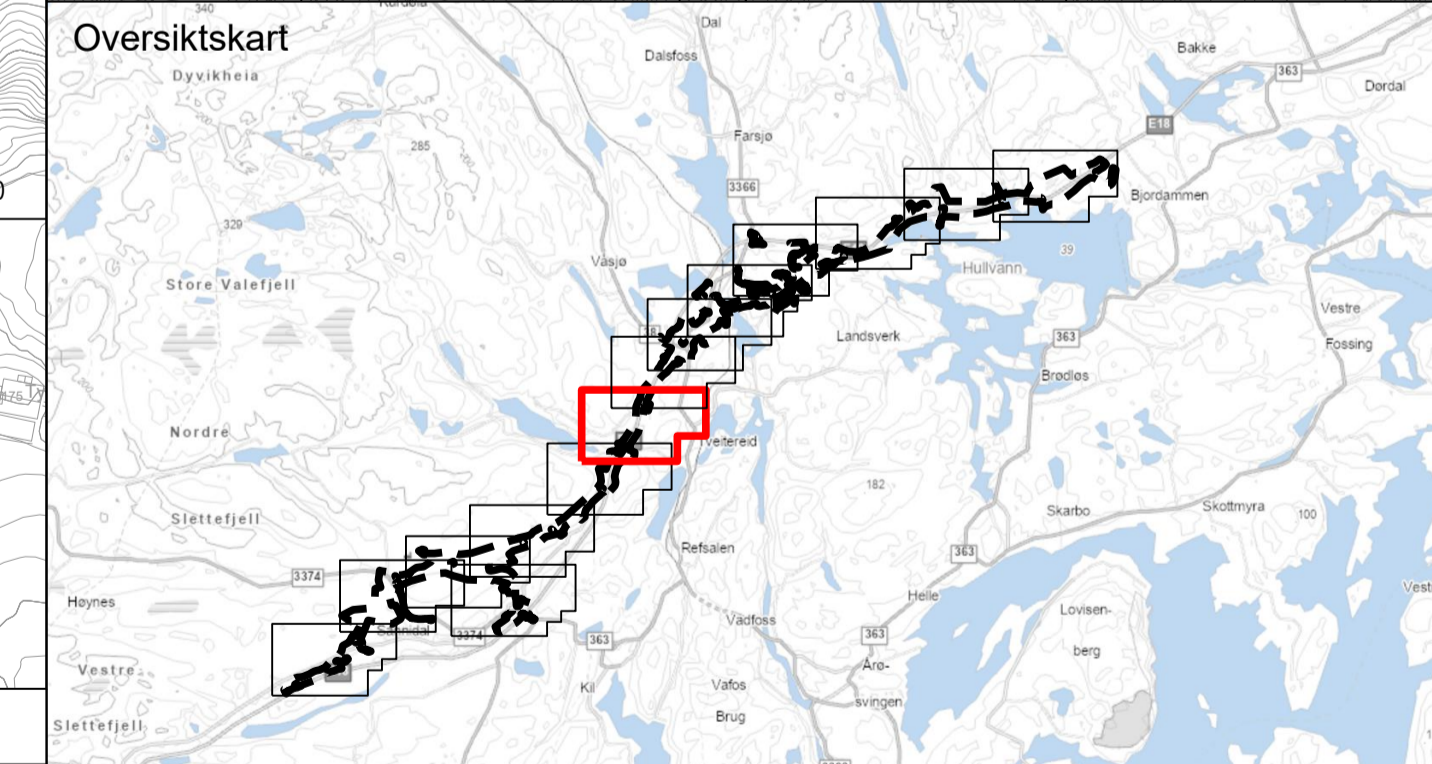
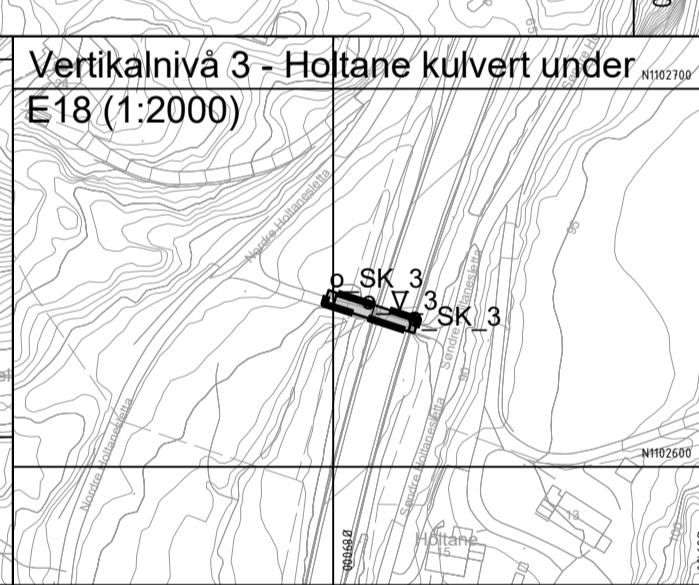
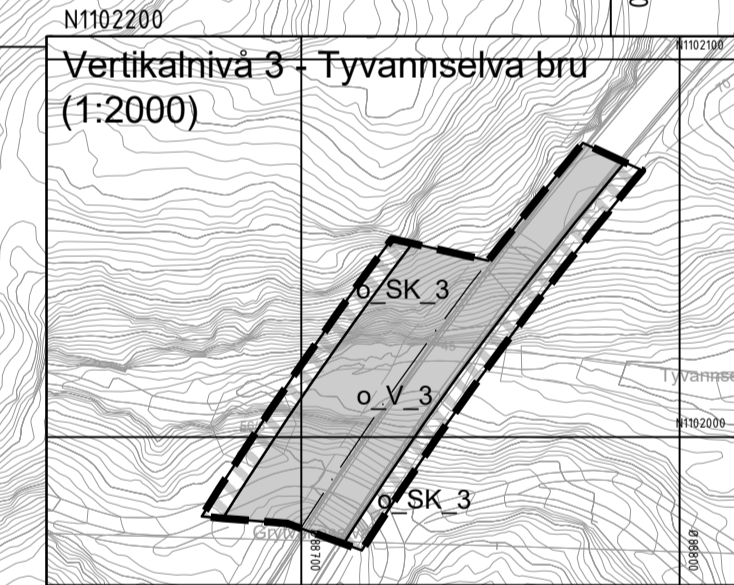
Revisjon	Dato	Saksnr.	Signatur

Detaljregulering for E18 Kragerø - Bamble		Nasjonalt PlanID: 3814_201
Plankart Kragerø kommune NV40E18KB-PLA-R001		Kartgrunnlag: Geovekst
Kartreferanse: EUREF89 NTM Sone 9		Høydegrunnlag: NN2000

Saksbehandling i følge plan- og bygningsloven	Dato	Saksnr.	Signatur
Kunngjøring oppstart av reguleringsplanarbeid	28.08.2020		
1. Periode for høring og offentlig ettersyn	02.07.21-15.09.21		
2. Periode for høring og offentlig ettersyn			
Vedtatt kommunestyret			

		Dato: 11.11.2024	Utarbeidet av: Sweco Norge AS	Tegningsnummer: R006
		PROF-nummer:	Saksbehandler:	

Vertikalnivå 2 - På bakken/
vannoverflata, på bunnen



Tegnforklaring

Reguleringsplan PBL 2008

§12-5. Nr. 1 - Bebyggelse og anlegg

- BA Bebyggelse og anlegg

§12-5. Nr. 2 - Samferdselsanlegg og teknisk infrastruktur

- V Veg
- KV Kjøreveg
- FO Fortau
- GS Gang-/sykkelveg
- GG Gangveg/gangareal
- AVT Annen veggrunn - tekniske anlegg
- AVG Annen veggrunn - grøntareal
- KK Kollektivknutepunkt
- KH Kollektivholdeplass
- PI Pendler-/innfartsparkering

- SK Kombinerte formål for samferdselsanlegg og/eller teknisk infrastrukturtraseer
- SAA Angitte samferdselsanlegg og/eller teknisk infrastrukturtraseer kombinert med andre angitte hovedformål

§12-5. Nr. 5 - Landbruks-, natur- og friluftformål samt reindrift

- LNFR LNFR areal for nødvendige tiltak for landbruk og reindrift og gårdstilknyttet næringsvirksomhet basert på gårdens ressursgrunnlag
- N Naturformål
- LAA LNFR formål kombinert med andre angitte hovedformål

§12-5. Nr. 6 - Bruk og vern av sjø og vassdrag med tilhørende strandsone

- BSV Bruk og vern av sjø og vassdrag med tilhørende strandsone
- VAA Angitt formål i sjø og vassdrag med eller uten tilhørende strandsone kombinert med andre angitte hovedformål

§12-6 - Hensynssoner

- #110 Nedslagsfelt drikkevann
- #120 Ras- og skredfare
- #1220 Flomfare
- #410 Krav vedrørende infrastruktur
- #530 Hensyn friluftsliv
- #560 Bevaring naturmiljø
- #730 Båndlegging etter lov om kulturminner
- #740 Båndlegging etter andre lover

§12-7 - Bestemmelsesområder

- #2_B Handlingsrom bruk/kulvert
- #2_R Handlingsrom rør
- #2_S Støyskjermingstiltak
- #2_V Handlingsrom veg

Linjesymbol

- Plangrense
- Formålgrense
- Bestemmelsegrense
- Midlertidig bygge- og anleggsgrense
- Grense for sikringszone
- Grense for faresone
- Grense for infrastrukturzone
- Grense for angitt hensynssone
- Grense for båndleggingszone
- Bebyggelse som forutsettes fjernet
- Regulert senterlinje
- Friskiklinje
- Regulert støyskjerm
- Sikringsgjerd

Punktsymboler

- Vegstenging/fysisisk sperre
- Stenging av avkjørsel
- Avkjørsel - både inn og utkjøring

Kilde for basiskart: Geovekst
Dato for basiskart: 22.08.2024
Ekvidistanse: 1m
Kartmålestokk: 1:2000

Revisjon	Dato	Saknr.	Signatur

Detaljregulering for E18 Kragere - Bamble

Plankart Kragere kommune
NV40E18KB-PLA-R001

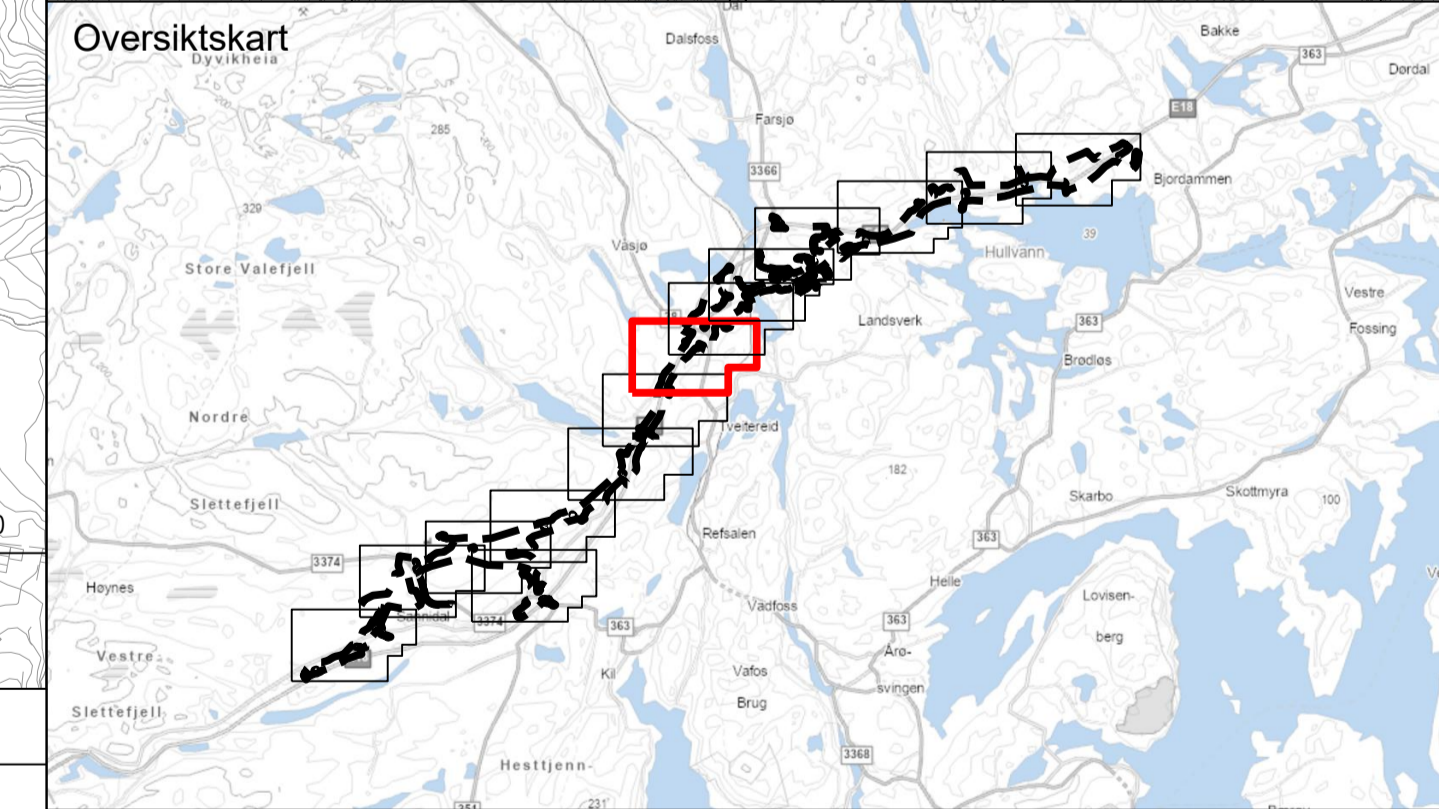
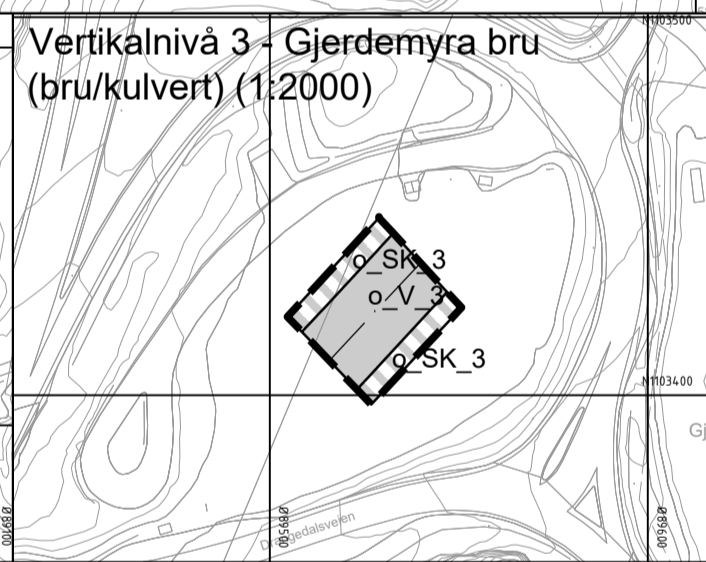
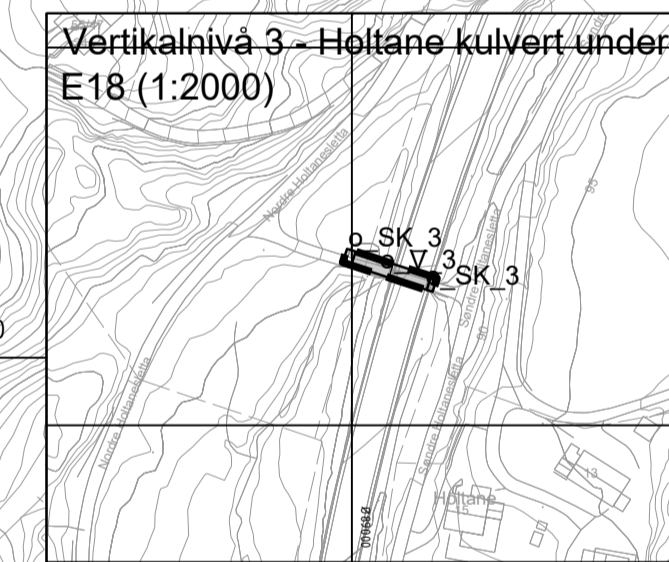
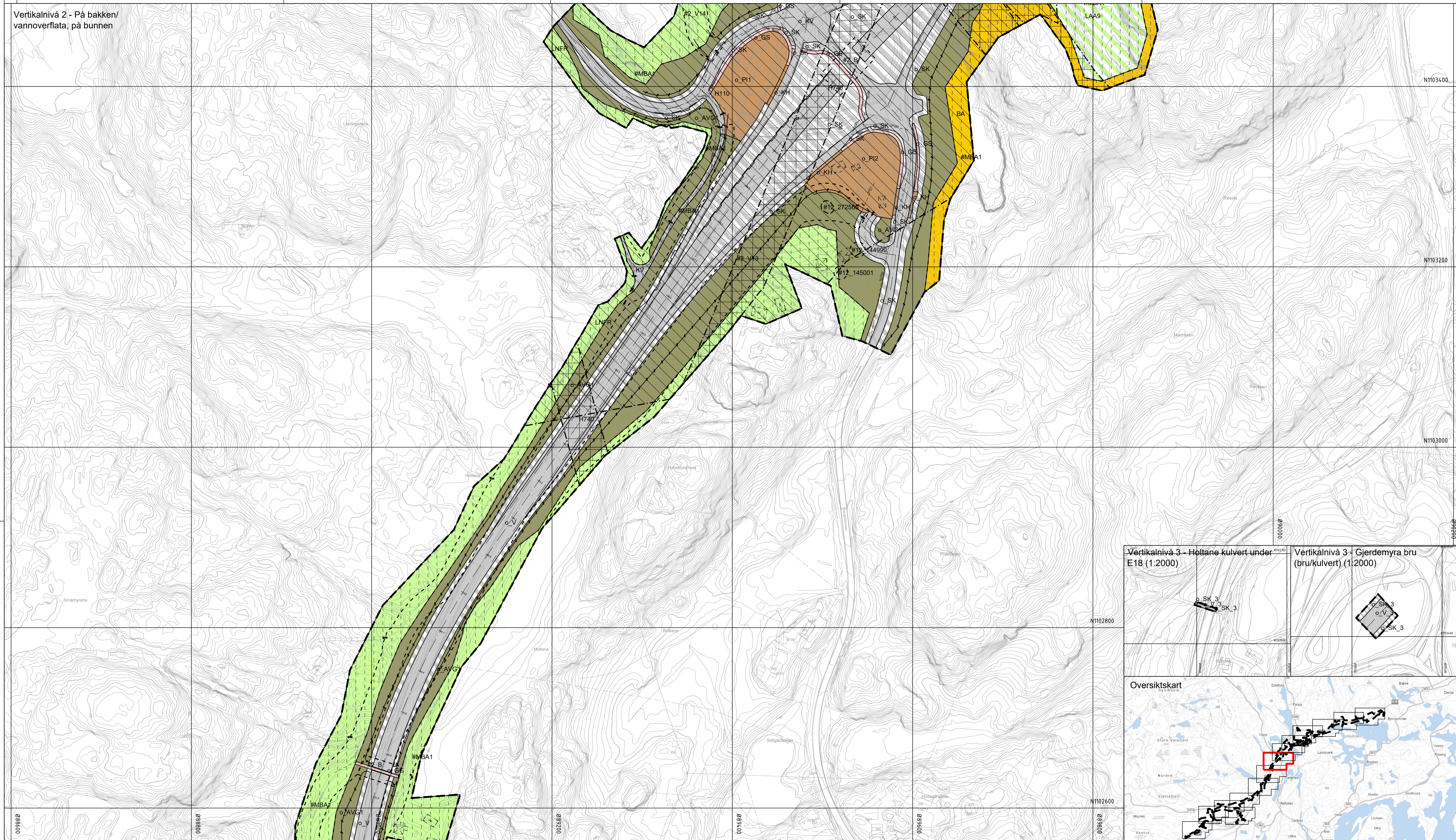
Nasjonalt PlanID:	3814_201
Kartgrunnlag:	Geovekst
Kartreferanse:	EUREF89 NTM Sone 9
Høydegrunnlag:	NN2000

Saksbehandling i følge plan- og bygningsloven

Dato	Saknr.	Signatur
Kunngjøring oppstart av reguleringsplanarbeid	28.08.2020	
1. Periode for høring og offentlig ettersyn	02.07.21-15.09.21	
2. Periode for høring og offentlig ettersyn		
Vedtatt kommunestyret		

Dato:	Utarbeidet av:	Tegningsnummer:
11.11.2024	Sweco Norge AS	R007
PROF-nummer:	Saksbehandler:	

Vertikalnivå 2 - På bakken/
vannoverflata, på bunnen



Tegnforklaring

Reguleringsplan PBL 2008

§12-5. Nr. 1 - Bebyggelse og anlegg

BA Bebyggelse og anlegg

§12-5. Nr. 2 - Samferdselsanlegg og teknisk infrastruktur

V Veg

KV Kjøreveg

FO Fortau

GS Gang-/sykkelveg

GG Gangveg/gangareal

AVT Annen veggrunn - tekniske anlegg

AVG Annen veggrunn - grøntareal

KK Kollektivknutepunkt

KH Kollektivholdeplass

PI Pendlar-/innfartsparkering

SK Kombinerte formål for samferdselsanlegg og/eller teknisk infrastruktur

SAA Angitte samferdselsanlegg og/eller teknisk infrastruktur

§12-5. Nr. 5 - Landbruks-, natur- og friluftformål samt reindrift

LNFR LNFR areal for nødvendige tiltak for landbruk og reindrift og gårdstilknyttet næringsvirksomhet basert på gårdens ressursgrunnlag

N Naturformål

LAA LNFR formål kombinert med andre angitte hovedformål

§12-5. Nr. 6 - Bruk og vern av sjø og vassdrag med tilhørende strandsone

BSV Bruk og vern av sjø og vassdrag med tilhørende strandsone

KK Kollektivknutepunkt

VAA Angitt formål i sjø og vassdrag med eller uten tilhørende strandsone kombinert med andre angitte hovedformål

§12-6 - Hensynssoner

#110 Nedslagsfelt drikkevann

#120 Ras- og skredfare

#120 Flomfare

#110 Krav vedrørende infrastruktur

#1530 Hensyn friluftsliv

#1560 Bevaring naturmiljø

#1730 Båndlegging etter lov om kulturminner

#1740 Båndlegging etter andre lover

§12-7 - Bestemmelseområder

#2_B Handlingsrom bruk/kulvert

#2_R Handlingsrom rør

#2_S Støyskjermingstiltak

#2_V Handlingsrom veg

#12 Krav om nærmere undersøkelser, overvåking og klargjøring av virkninger

#MBA Midlertidig bygge- og anleggsområde

Linjesymbol

--- Plangrense

--- Formålgrense

--- Bestemmelsegrense

--- Midlertidig bygge- og anleggsgrense

--- Grense for sikringssoner

--- Grense for faresone

--- Grense for infrastruktursoner

--- Grense for angitt hensynssone

--- Grense for båndleggingssoner

--- Bebyggelse som forutsettes fjernet

Punktsymboler

|| Vegstenging/fysisisk sperre

|| Stenging av avkjørsel

↔ Avkjørsel - både inn og utkjørsel

○ Kilde for basiskart: Geovekst

○ Dato for basiskart: 22.08.2024

○ Ekvidistans: 1m

○ Kartmålestokk: 1:2000

○ 0 50.0 100m

Revisjon	Dato	Saknr.	Signatur

Detaljregulering for E18 Kragerø - Bamble

Plankart Kragerø kommune
NV40E18KB-PLA-R001

Nasjonalt PlanID: 3814_201
Kartgrunnlag: Geovekst

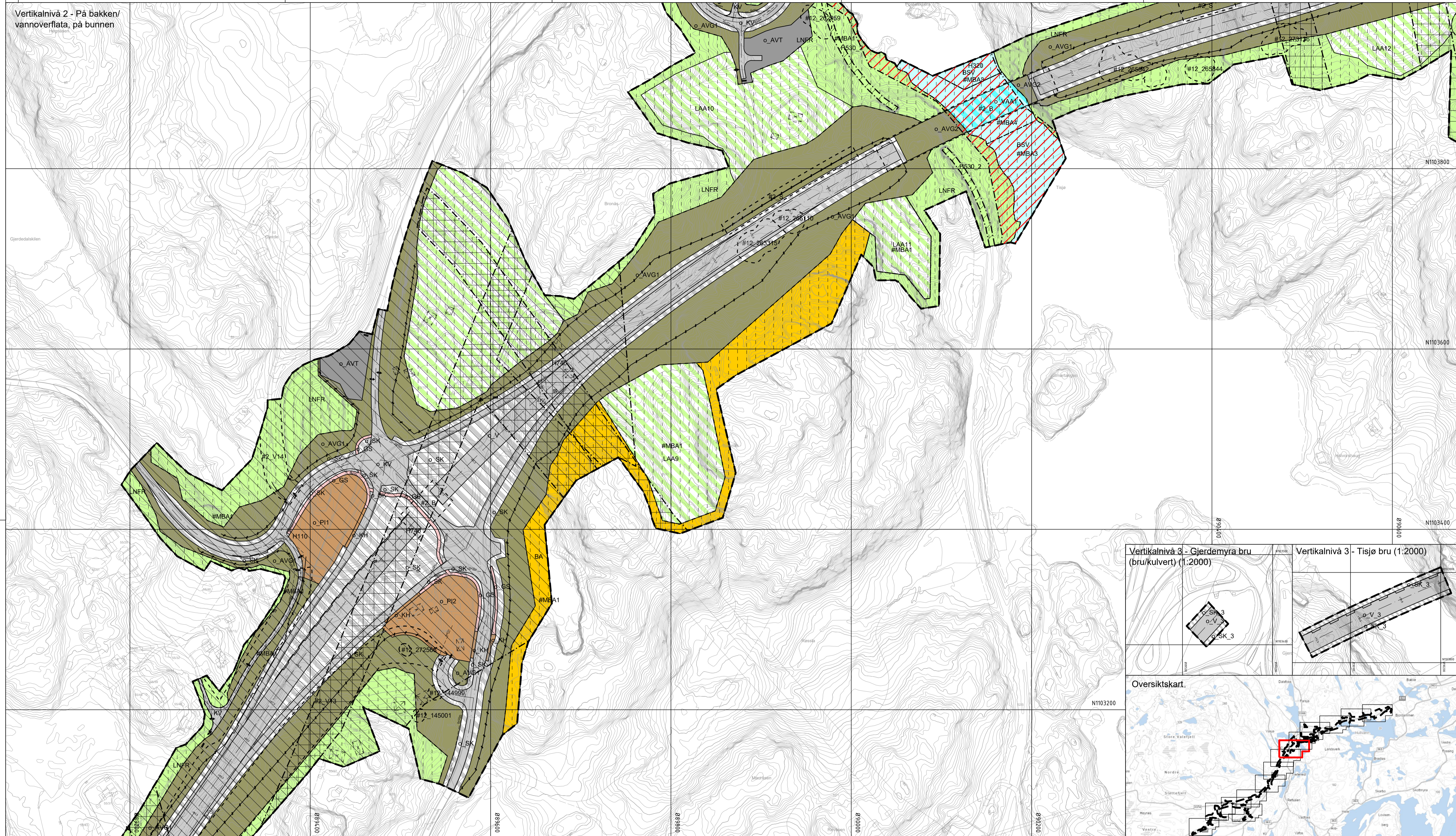
Kartreferanse: EUREF89 NTM Sone 9
Høydegrunnlag: NN2000

Saksbehandling i følge plan- og bygningsloven	Dato	Saknr.	Signatur
Kunngjøring oppstart av reguleringsplanarbeid	28.08.2020		
1. Periode for høring og offentlig ettersyn	02.07.21-15.09.21		
2. Periode for høring og offentlig ettersyn			
Vedtatt kommunestyret			

Dato: 11.11.2024
PROF-nummer:

Utarbeidet av: Sweco Norge AS
Saksbehandler:

Tegningsnummer: **R008**



Vertikalnivå 2 - På bakken/
vannoverflata, på bunnen

Tegnforklaring

Reguleringsplan PBL 2008

§12-5. Nr. 1 - Bebyggelse og anlegg

- BA Bebyggelse og anlegg
- §12-5. Nr. 2 - Samferdselsanlegg og teknisk infrastruktur**
- V Veg
- KV Kjøreveg
- FO Fortau
- GS Gang-/sykkelveg
- GG Gangveg/gangareal
- AVT Annen veggrunn - tekniske anlegg
- AVG Annen veggrunn - grøntareal
- KK Kollektivknutepunkt
- KH Kollektivholdeplass
- PI Pendler-/innfartsparkering

§12-5. Nr. 5 - Landbruks-, natur- og friluftsmål samt reindrift

- SK Kombinerte formål for samferdselsanlegg og/eller teknisk infrastruktur
- SAA Angitte samferdselsanlegg og/eller teknisk infrastruktur kombinert med andre angitte hovedformål
- LNFR LNFR areal for nødvendige tiltak for landbruk og reindrift og gårdstilknyttet næringsvirksomhet basert på gårdens ressursgrunnlag
- N Naturformål
- LAA LNFR formål kombinert med andre angitte hovedformål
- §12-5. Nr. 6 - Bruk og vern av sjø og vassdrag med tilhørende strandsone**
- BSV Bruk og vern av sjø og vassdrag med tilhørende strandsone
- VAA Angitt formål i sjø og vassdrag med eller uten tilhørende strandsone kombinert med andre angitte hovedformål

§12-6 - Hensynssoner

- #110 Nedslagsfelt drikkevann
- #120 Ras- og skredfare
- #120 Flomfare
- #110 Krav vedrørende infrastruktur
- #1530 Hensyn friluftsliv
- #1560 Bevaring naturmiljø
- #1730 Båndlegging etter lov om kulturminner
- #1740 Båndlegging etter andre lover
- §12-7 - Bestemmelsesområder**
- #2_B Handlingsrom bru/kulvert
- #2_R Handlingsrom rør
- #2_S Støyskjermingstiltak
- #2_V Handlingsrom veg

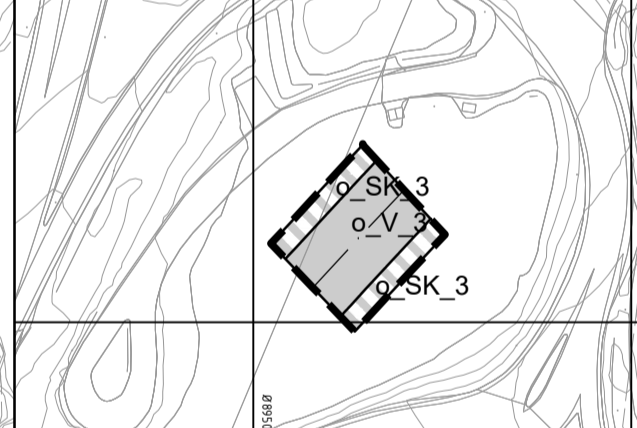
Linjesymbol

- #12 Krav om nærmere undersøkelser, overvåking og klargjøring av virkninger
- #MBA Midlertidig bygge- og anleggsområde
- Plangrense
- Formålgrense
- Bestemmelsegrense
- Midlertidig bygge- og anleggsgrense
- Grense for sikringssoner
- Grense for faresone
- Grense for infrastruktursoner
- Grense for angitt hensynssone
- Grense for båndleggingssoner
- Bebyggelse som forutsettes fjernet
- Regulert senterlinje
- Frisiklinje
- Regulert støyskjerm
- Sikringsgjerd

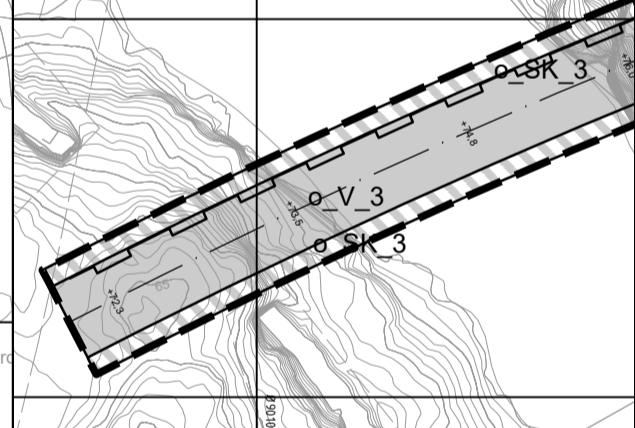
Punktsymboler

- Vegstenginglyssisk sperre
 - Stenging av avkjørsel
 - Avkjørsel - både inn og utkjørsel
- Kilde for basiskart: Geovekst
 Dato for basiskart: 22.08.2024
 Ekvivalens: 1m
 Kartmålestokk: 1:2000
 0 50.0 100m

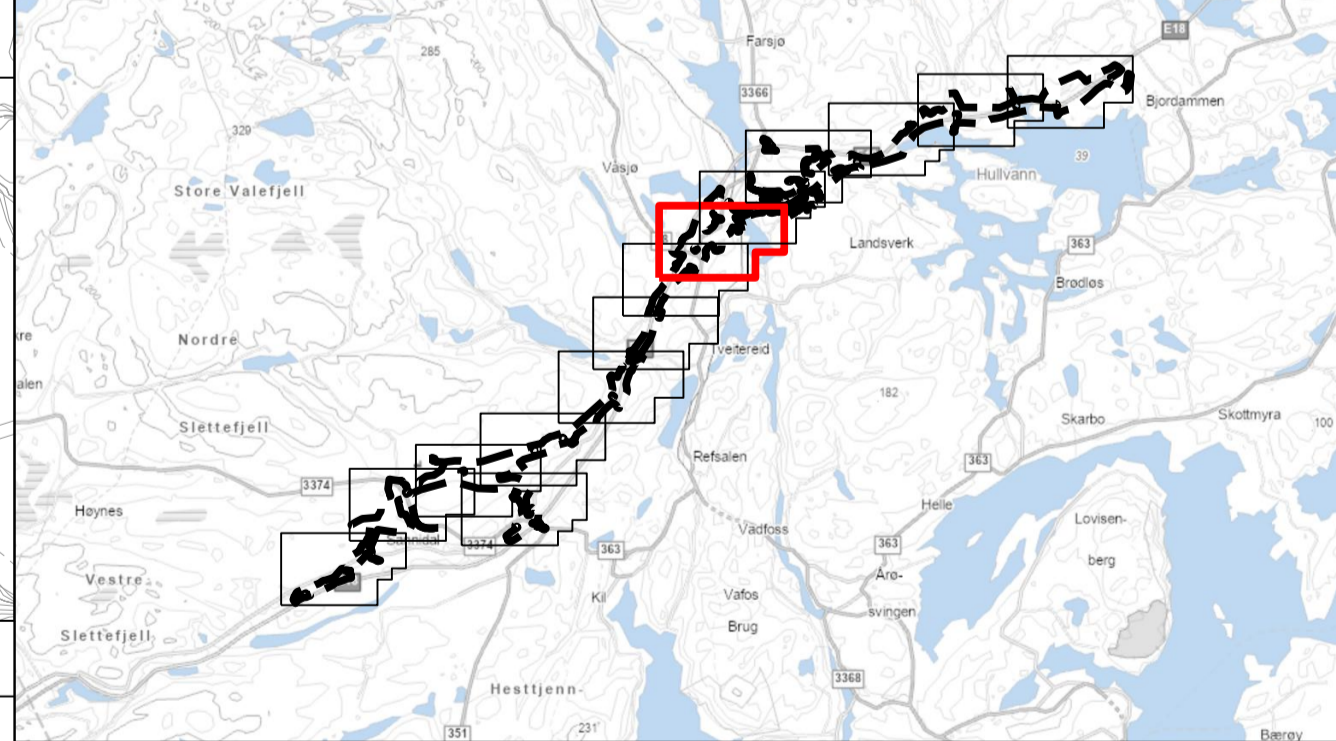
Vertikalnivå 3 - Gjerdemyra bru (bru/kulvert) (1:2000)



Vertikalnivå 3 - Tisjø bru (1:2000)

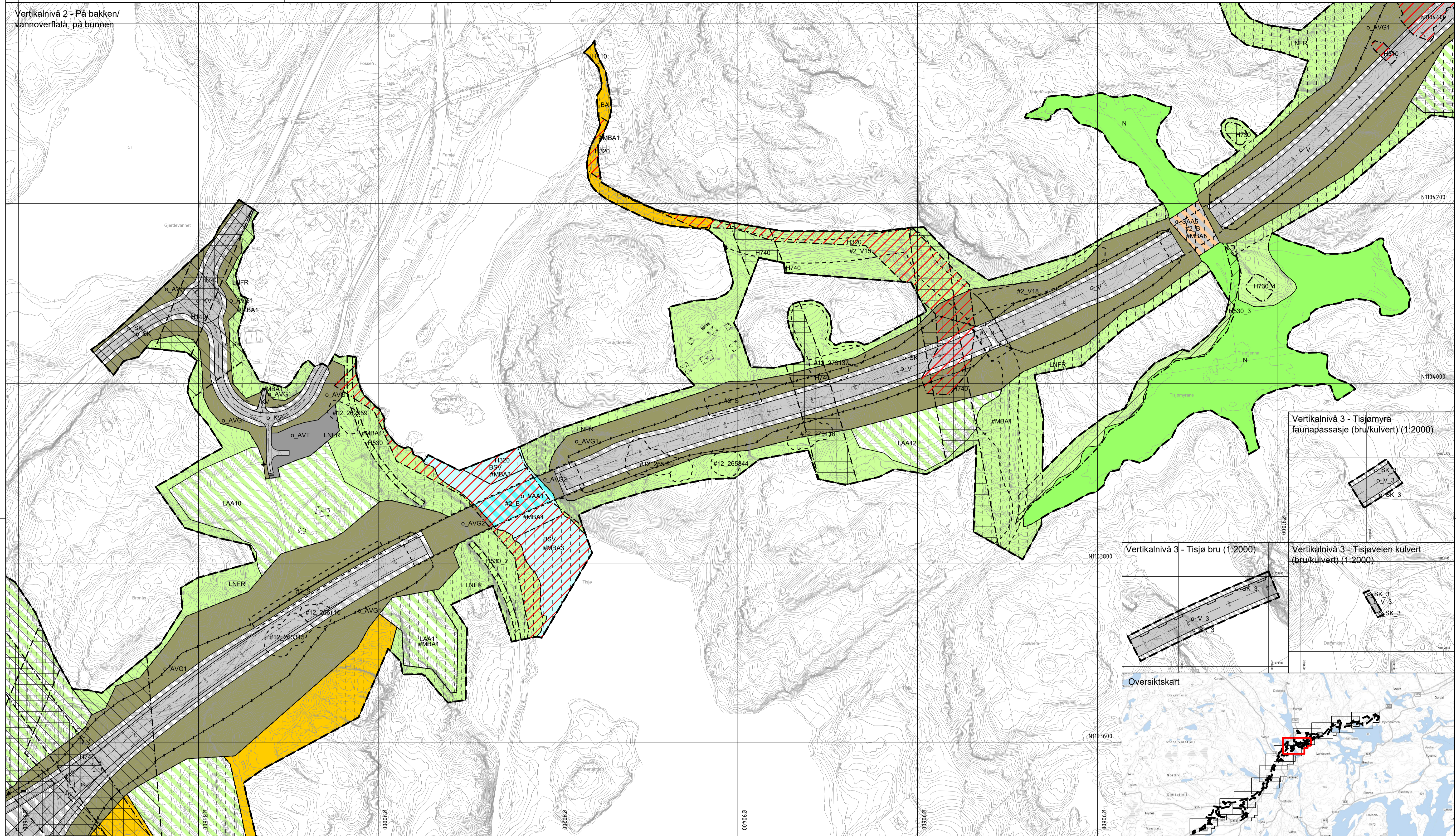


Oversiktskart

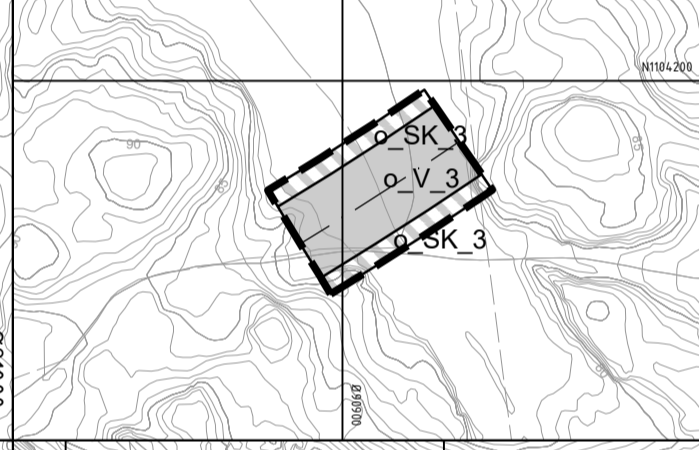


Revisjon	Dato	Saksnr.	Signatur
Detaljregulering for E18 Kragero - Bamble Plankart Kragero kommune NV40E18KB-PLA-R001		Nasjonalt PlanID: 3814_201	Geovekst
Saksbehandling i følge plan- og bygningsloven		Kartreferanse: EUREF89 NTM Sone 9	NN2000
Kunngjøring oppstart av reguleringsplanarbeid		Dato	Saksnr.
1. Periode for høring og offentlig ettersyn		28.08.2020	
2. Periode for høring og offentlig ettersyn		02.07.21-15.09.21	
Vedtatt kommunestyret			
		Dato: 11.11.2024	Utarbeidet av: Sweco Norge AS
PROF-nummer:		Saksbehandler:	Tegningsnummer: R009

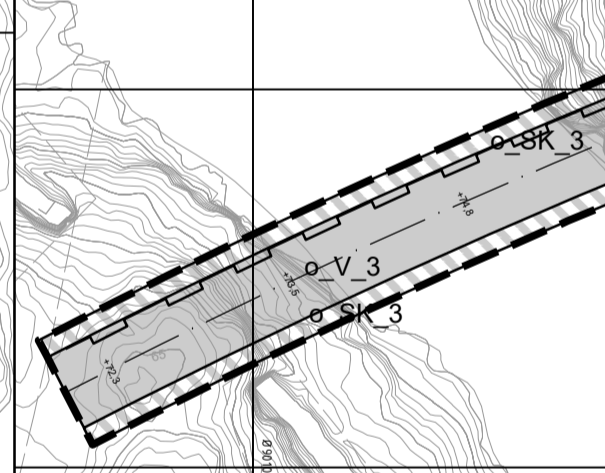
Vertikalnivå 2 - På bakken/
vannoverflata, på bunnen



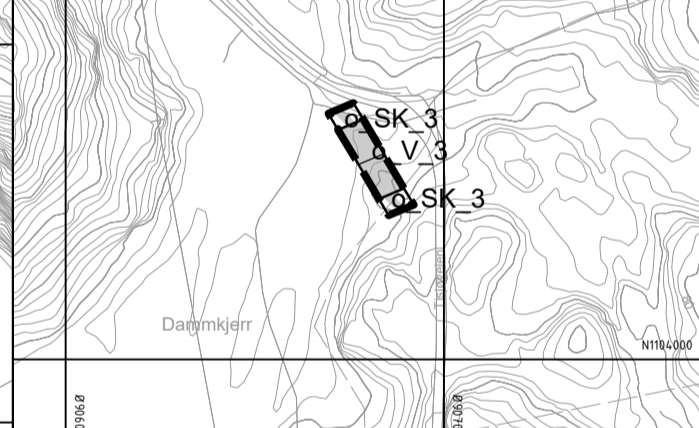
Vertikalnivå 3 - Tisjømyra
faunapassasje (bru/kulvert) (1:2000)



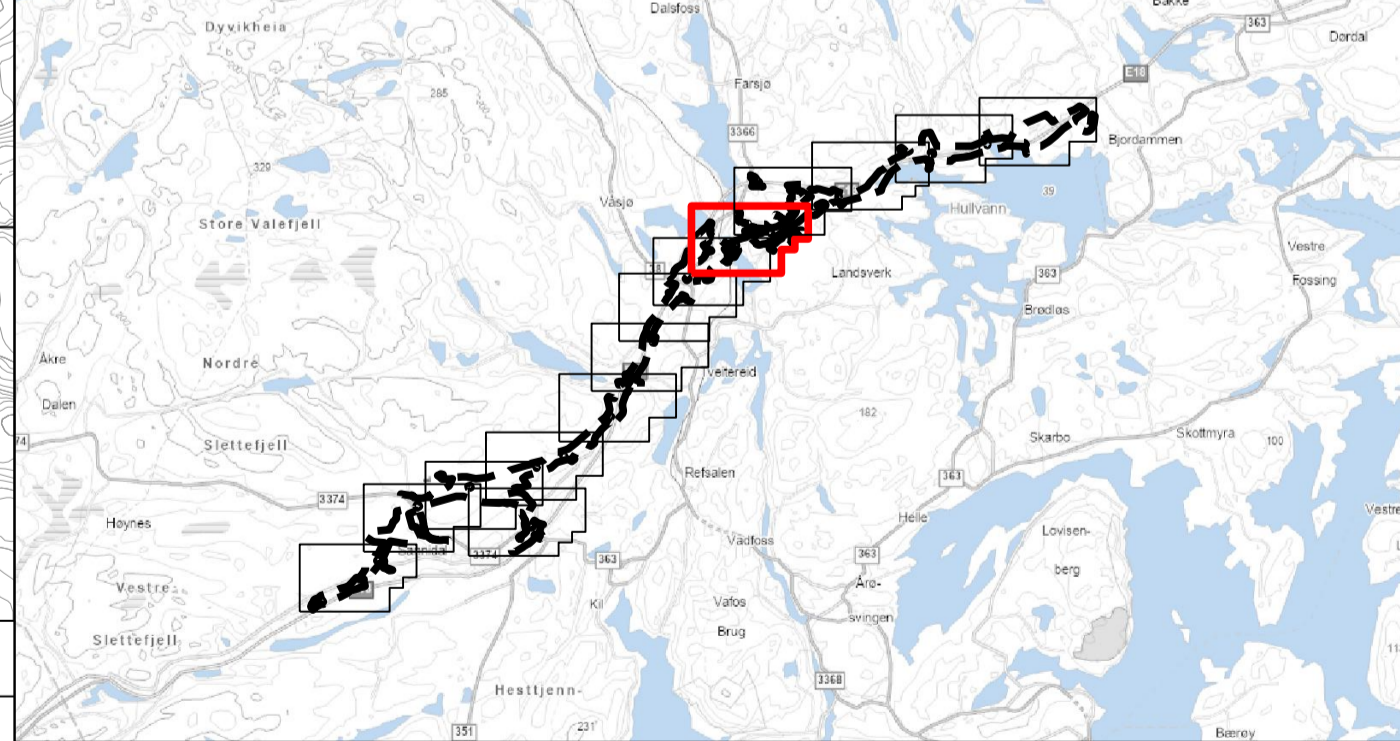
Vertikalnivå 3 - Tisjø bru (1:2000)



Vertikalnivå 3 - Tisjøveien kulvert (1:2000)



Oversiktskart



Tegnforklaring

Reguleringsplan PBL 2008

§12-5. Nr. 1 - Bebyggelse og anlegg

BA Bebyggelse og anlegg

§12-5. Nr. 2 - Samferdselsanlegg og teknisk infrastruktur

- V Veg
- KV Kjøreveg
- FO Fortau
- GS Gang-/sykkelveg
- GG Gangveg/gangareal
- AVT Annen veggrunn - tekniske anlegg
- AVG Annen veggrunn - grøntareal
- KK Kollektivknutepunkt
- KH Kollektivholdeplass
- PI Pendler-/innfartsparkering

- SK Kombinerte formål for samferdselsanlegg og/eller teknisk infrastruktur
- SAA Angitte samferdselsanlegg og/eller teknisk infrastruktur kombinert med andre angitte hovedformål

- §12-5. Nr. 5 - Landbruks-, natur- og friluftformål samt reindrift**
- LNFR LNFR areal for nødvendige tiltak for landbruk og reindrift og gårdstilknyttet næringsvirksomhet basert på gårdens ressursgrunnlag
 - N Naturformål
 - LAA LNFR formål kombinert med andre angitte hovedformål

- §12-5. Nr. 6 - Bruk og vern av sjø og vassdrag med tilhørende strandsone**
- BSV Bruk og vern av sjø og vassdrag med tilhørende strandsone
 - VAA Angitt formål i sjø og vassdrag med eller uten tilhørende strandsone kombinert med andre angitte hovedformål

- §12-6 - Hensynssoner**
- #110 Nedslagsfelt drikkevann
 - #120 Ras- og skredfare
 - #1220 Flomfare
 - #410 Krav vedrørende infrastruktur
 - #1530 Hensyn friluftsliv
 - #1560 Bevaring naturmiljø
 - #1730 Båndlegging etter lov om kulturminner
 - #1740 Båndlegging etter andre lover
- §12-7 - Bestemmelseområder**
- #2_B Handlingsrom bru/kulvert
 - #2_R Handlingsrom rør
 - #2_S Støyskjermingstiltak
 - #2_V Handlingsrom veg

- Linjesymbol**
- Plangrense
 - Formålgrense
 - Bestemmelsegrense
 - Midlertidig bygge- og anleggsgrense
 - Grense for sikringssoner
 - Grense for faresone
 - Grense for infrastruktursoner
 - Grense for angitt hensynssone
 - Grense for båndleggingssoner
 - Bebyggelse som forutsettes fjernet
 - Regulert senterlinje
 - Friskiklinje
 - Regulert støyskjerm
 - Sikringsgjerd

- Punktsymboler**
- Vegstenginglysskjerme
 - Stenging av avkjørsel
 - Avkjørsel - både inn og utkjørsel
- Kilde for basiskart: Geovekst
 Dato for basiskart: 22.08.2024
 Ekvivalens: 1m
 Kartmålestokk: 1:2000
-

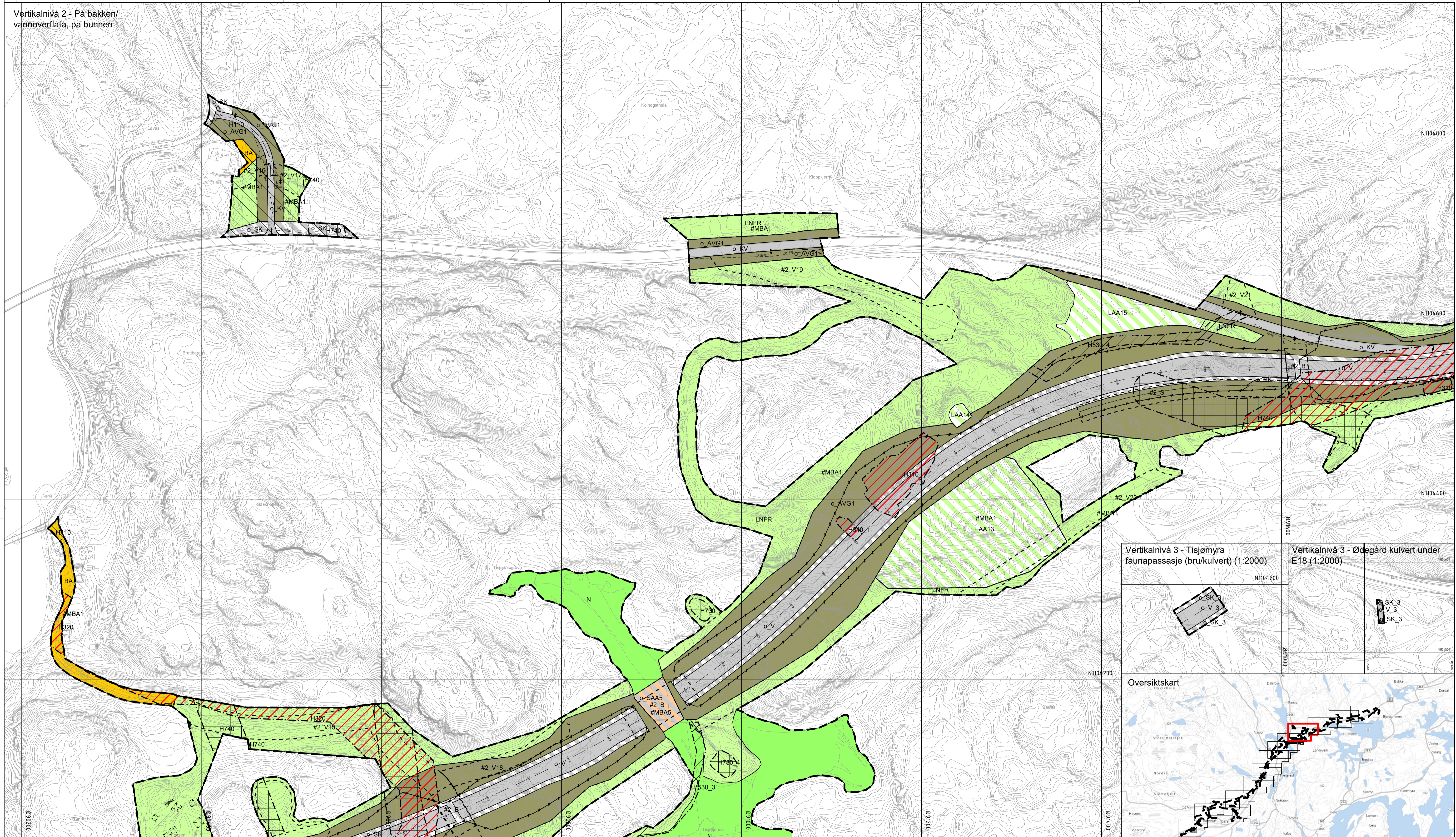
Revisjon	Dato	Saksnr.	Signatur

Detaljregulering for E18 Kragerø - Bamble		Nasjonalt PlanID:	3814_201
Plankart Kragerø kommune		Kartgrunnlag:	Geovekst
NV40E18KB-PLA-R001		Kartreferanse:	EUREF89 NTM Sone 9
		Høydegrunnlag:	NN2000

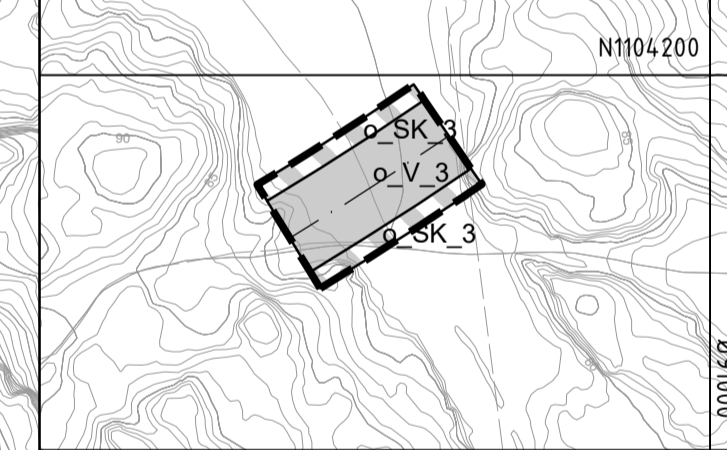
Saksbehandling i følge plan- og bygningsloven		Dato	Saksnr.	Signatur
Kunngjøring oppstart av reguleringsplanarbeid		28.08.2020		
1. Periode for høring og offentlig ettersyn		02.07.21-15.09.21		
2. Periode for høring og offentlig ettersyn				
Vedtatt kommunestyret				

		Dato: 11.11.2024	Utarbeidet av: Sweco Norge AS	Tegningsnummer: R010
		PROF-nummer:	Saksbehandler:	

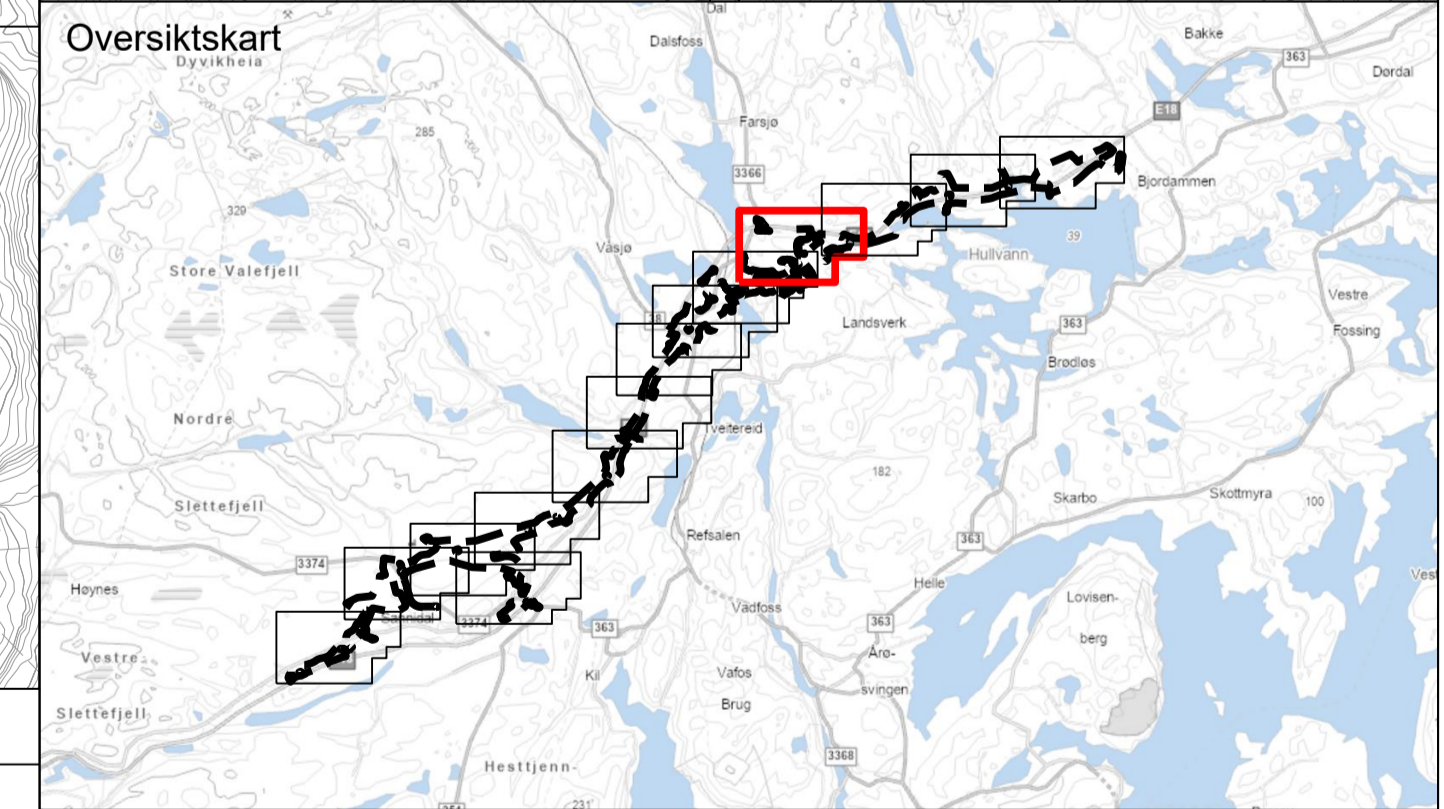
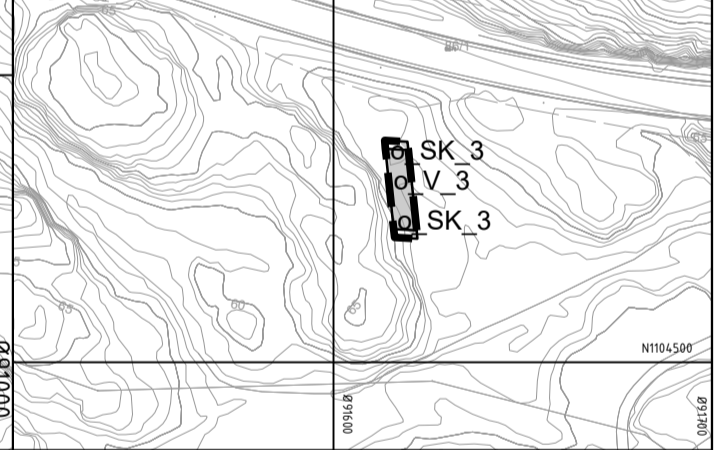
Vertikalnivå 2 - På bakken/
vannoverflata, på bunnen



Vertikalnivå 3 - Tisjømyra
faunapassasje (bru/kulvert) (1:2000)



Vertikalnivå 3 - Ødegård kulvert under
E18 (1:2000)



Tegnforklaring

- Reguleringsplan PBL 2008**
- §12-5. Nr. 1 - Bebyggelse og anlegg**
- BA Bebyggelse og anlegg
- §12-5. Nr. 2 - Samferdselsanlegg og teknisk infrastruktur**
- V Veg
 - KV Kjøreveg
 - FO Fortau
 - GS Gang-/sykkelveg
 - GG Gangveg/gangareal
 - AVT Annen veggrunn - tekniske anlegg
 - AVG Annen veggrunn - grøntareal
 - KK Kollektivknutepunkt
 - KH Kollektivholdeplass
 - PI Pendlert-/innfartsparkering

- SK Kombinerte formål for samferdselsanlegg og/eller teknisk infrastrukturtraseer
 - SAA Angitte samferdselsanlegg og/eller teknisk infrastrukturtraseer kombinert med andre angitte hovedformål
- §12-5. Nr. 5 - Landbruks-, natur- og friluftformål samt reindrift**
- LNFR LNFR areal for nødvendige tiltak for landbruk og reindrift og gårdstilknyttet næringsvirksomhet basert på gårdens ressursgrunnlag
 - N Naturformål
 - LAA LNFR formål kombinert med andre angitte hovedformål
- §12-5. Nr. 6 - Bruk og vern av sjø og vassdrag med tilhørende strandsone**
- BSV Bruk og vern av sjø og vassdrag med tilhørende strandsone
 - VAA Angitt formål i sjø og vassdrag med eller uten tilhørende strandsone kombinert med andre angitte hovedformål

- §12-6 - Hensynssoner**
- H110 Nedslagsfelt drikkevann
 - H120 Ras- og skredfare
 - H220 Flomfare
 - H410 Krav vedrørende infrastruktur
 - H530 Hensyn friluftsliv
 - H560 Bevaring naturmiljø
 - H730 Båndlegging etter lov om kulturminner
 - H740 Båndlegging etter andre lover
- §12-7 - Bestemmelsesområder**
- #2_B Handlingsrom bru/kulvert
 - #2_R Handlingsrom rør
 - #2_S Støyskjermingstiltak
 - #2_V Handlingsrom veg

- Linjesymbol**
- #12 Krav om nærmere undersøkelser, overvåking og klargjøring av virkninger
 - #MBA Midlertidig bygge- og anleggsområde
 - Plangrense
 - Formålgrense
 - Bestemmelsegrense
 - Midlertidig bygge- og anleggsgrense
 - Grense for sikringssoner
 - Grense for faresone
 - Grense for infrastruktursoner
 - Grense for angitt hensynssone
 - Grense for båndleggingssoner
 - Bebyggelse som forutsettes fjernet
 - Regulert senterlinje
 - Friskilinjel
 - Regulert støyskjerm
 - Sikringsgjerd

- Punktsymboler**
- Vegstenging/fysisisk sperre
 - Stenging av avkjørsel
 - Avkjørsel - både inn og utkjørsel
- Kilde for basiskart: Geovekst
 Dato for basiskart: 22.08.2024
 Ekvidistans: 1m
 Kartmålestokk: 1:2000
-

Revisjon	Dato	Saknr.	Signatur

Detaljregulering for E18 Kragero - Bamble

Planlagt Kragero kommune
 NV40E18KB-PLA-R001

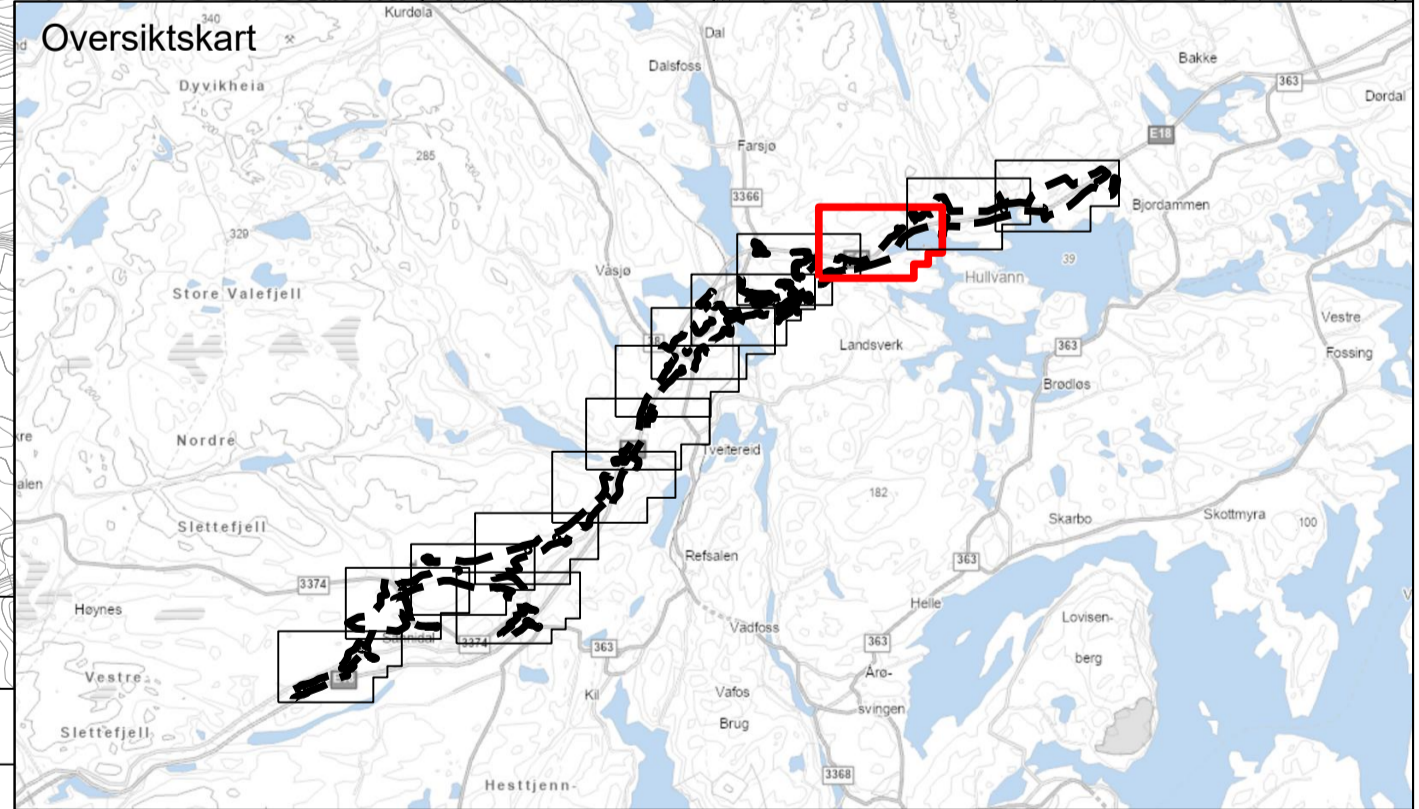
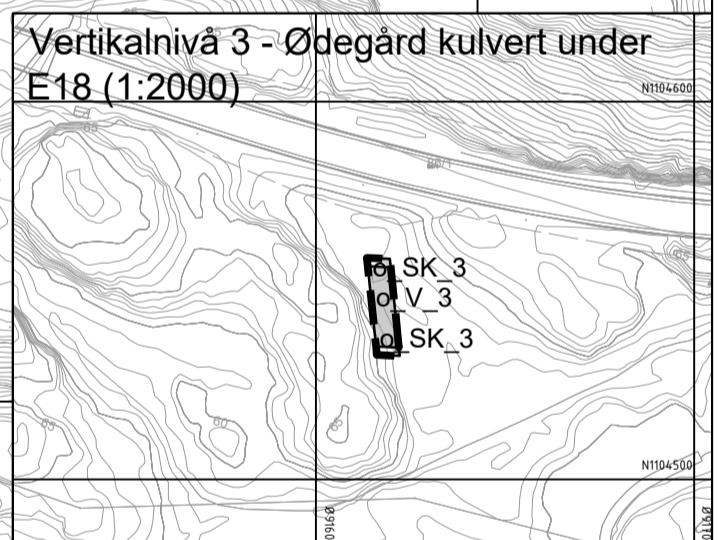
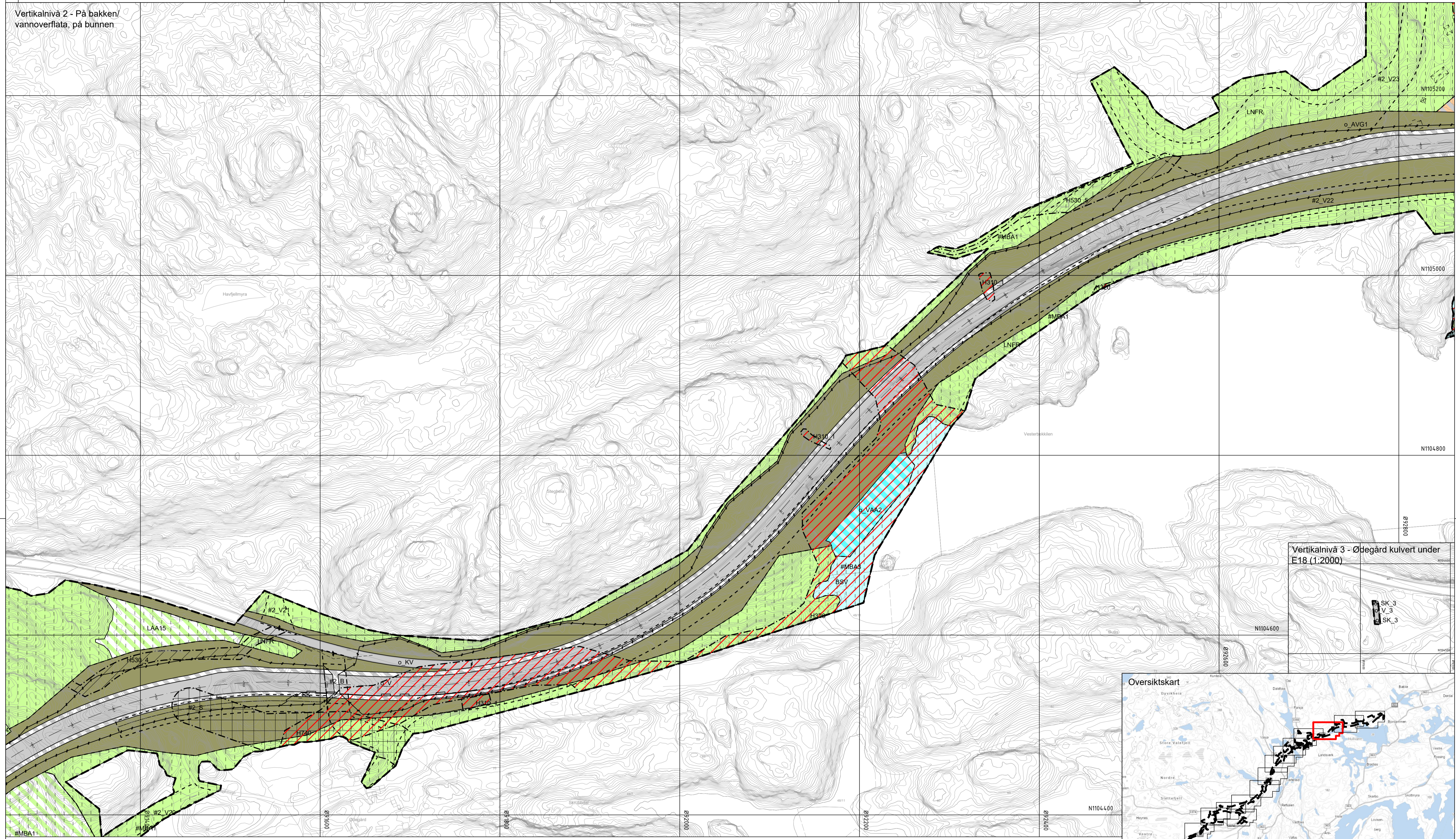
Dato	Saknr.	Signatur
Nasjonal PlanID: 3814_201		
Kartgrunnlag: Geovekst		
Kartreferanse: EUREF89 NTM Sone 9		
Høydegrunnlag: NN2000		

Saksbehandling i følge plan- og bygningloven

Dato	Saknr.	Signatur
Kunngjøring oppstart av reguleringsplanarbeid: 28.08.2020		
1. Periode for høring og offentlig ettersyn: 02.07.21-15.09.21		
2. Periode for høring og offentlig ettersyn:		
Vedtatt kommunestyret:		

Dato:	Utarbeidet av:	Tegningsnummer:
11.11.2024	Sweco Norge AS	R011
PROF-nummer:	Saksbehandler:	

Vertikalnivå 2 - På bakken/
vannoverflata, på bunnen



Tegnforklaring

- Reguleringsplan PBL 2008**
- §12-5. Nr. 1 - Bebyggelse og anlegg**
- BA Bebyggelse og anlegg
- §12-5. Nr. 2 - Samferdselsanlegg og teknisk infrastruktur**
- V Veg
 - KV Kjøreveg
 - FO Fortau
 - GS Gang-/sykkelveg
 - GG Gangveg/gangareal
 - AVT Annen veggrunn - tekniske anlegg
 - AVG Annen veggrunn - grøntareal
 - KK Kollektivknutepunkt
 - KH Kollektivholdeplass
 - PI Pendler-/innfartsparkering

- SK Kombinerte formål for samferdselsanlegg og/eller teknisk infrastrukturtraseer
 - SAA Angitte samferdselsanlegg og/eller teknisk infrastrukturtraseer kombinert med andre angitte hovedformål
- §12-5. Nr. 5 - Landbruks-, natur- og friluftformål samt reindrift**
- LNFR LNFR areal for nødvendige tiltak for landbruk og reindrift og gårdstilknyttet næringsvirksomhet basert på gårdens ressursgrunnlag
 - N Naturformål
 - LAA LNFR formål kombinert med andre angitte hovedformål
- §12-5. Nr. 6 - Bruk og vern av sjø og vassdrag med tilhørende strandsone**
- BSV Bruk og vern av sjø og vassdrag med tilhørende strandsone
 - VAA Angitt formål i sjø og vassdrag med eller uten tilhørende strandsone kombinert med andre angitte hovedformål

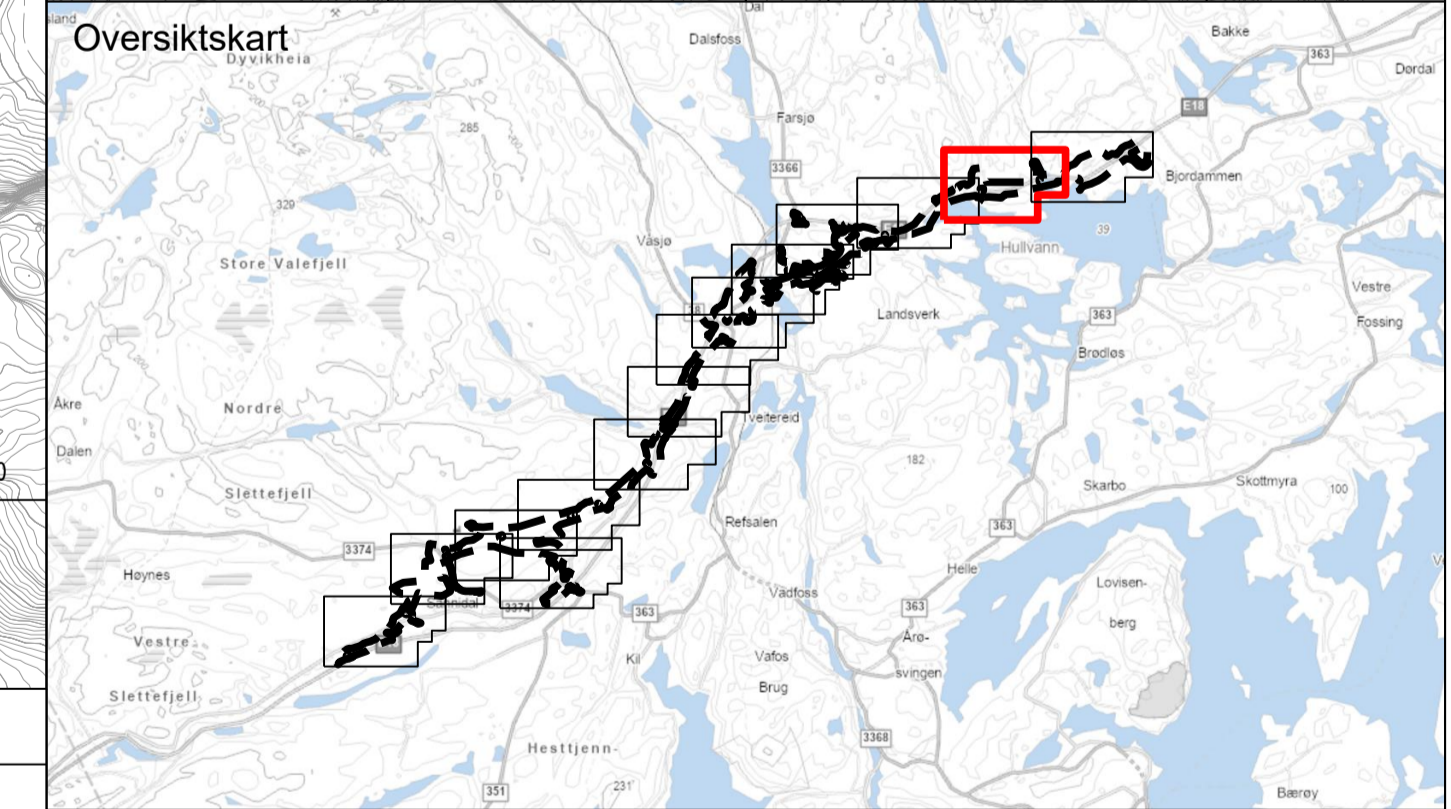
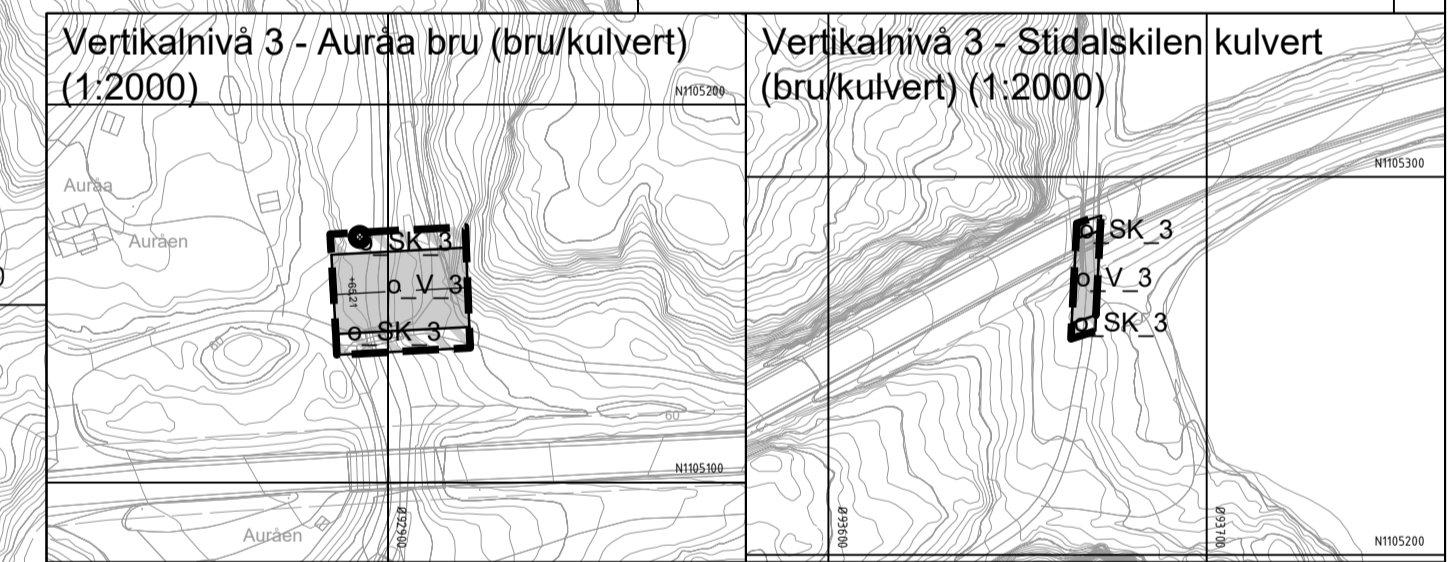
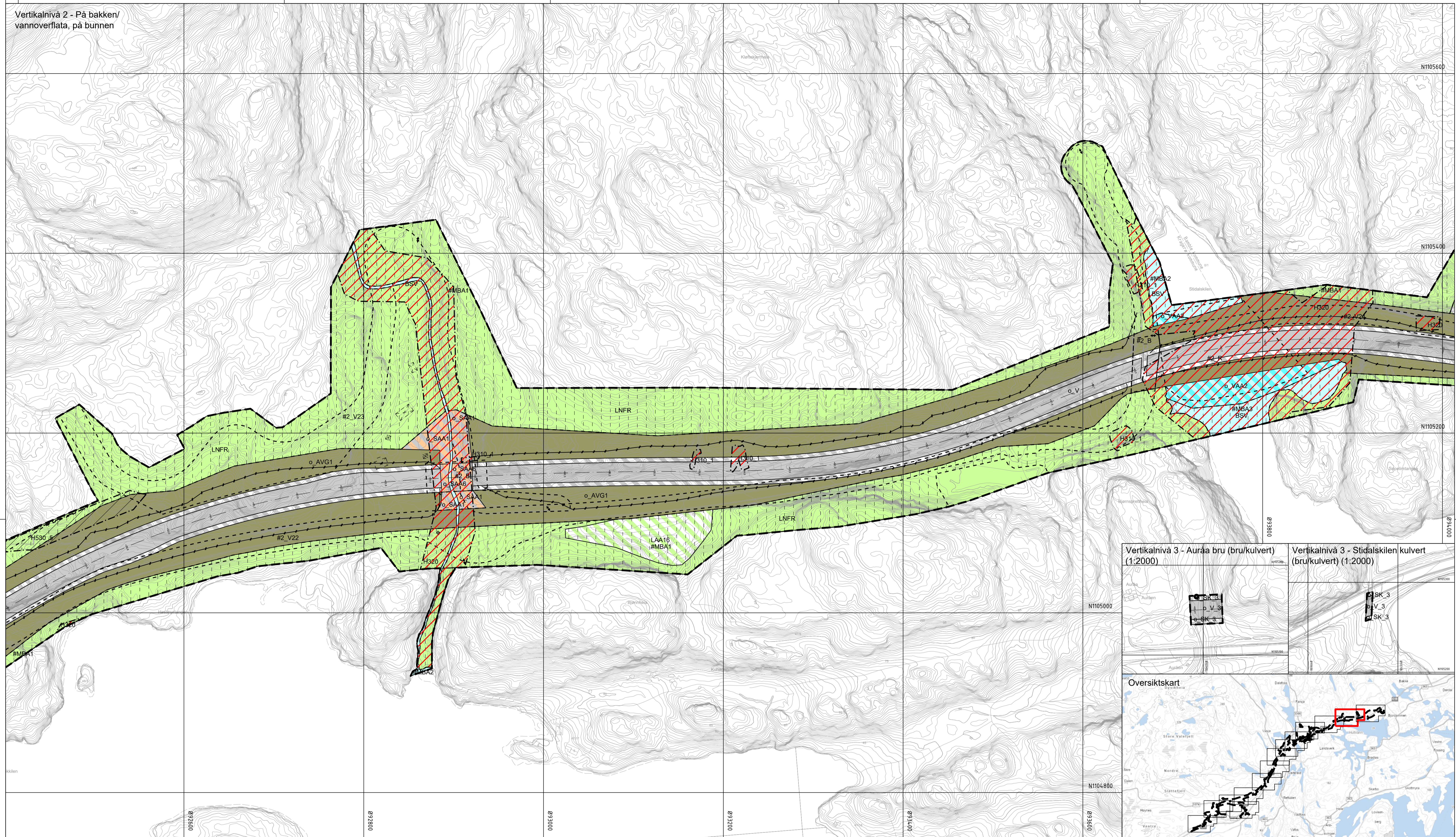
- §12-6 - Hensynssoner**
- H110 Nedslagsfelt drikkevann
 - H210 Ras- og skredfare
 - H220 Flomfare
 - H410 Krav vedrørende infrastruktur
 - H530 Hensyn friluftsliv
 - H560 Bevaring naturmiljø
 - H730 Båndlegging etter lov om kulturminner
 - H740 Båndlegging etter andre lover
- §12-7 - Bestemmelsesområder**
- #2_B Handlingsrom bruk/kulvert
 - #2_R Handlingsrom rør
 - #2_S Støyskjermingstiltak
 - #2_V Handlingsrom veg

- Linjesymbol**
- Krav om nærmere undersøkelser, overvåking og klargjøring av virkninger
 - Midlertidig bygge- og anleggsområde
 - Plangrense
 - Formålgrense
 - Bestemmelsegrense
 - Midlertidig bygge- og anleggsgrense
 - Grense for sikringssoner
 - Grense for faresone
 - Grense for infrastruktursoner
 - Grense for angitt hensynssone
 - Grense for båndleggingssoner
 - Bebyggelse som forutsettes fjernet
 - Regulert senterlinje
 - Frisiklinje
 - Regulert støyskjerm
 - Sikringsgjerd

- Punktsymboler**
- || Vegstenging/fysisisk sperre
 - || Stenging av avkjørsel
 - ↔ Avkjørsel - både inn og utkjørsel
- Kilde for basiskart: Geovekst
Dato for basiskart: 22.08.2024
Ekvidistanse: 1m
Kartmålestokk: 1:2000
-

Revisjon	Dato	Saksnr.	Signatur
Detaljregulering for E18 Kragere - Bamble Plankart Kragere kommune NV40E18KB-PLA-R001			
Nasjonal PlanID:		3814_201	
Kartgrunnlag:		Geovekst	
Kartreferanse:		EUREF89 NTM Sone 9	
Høydegrunnlag:		NN2000	
Saksbehandling i følge plan- og bygningsloven			
Kunngjøring oppstart av reguleringsplanarbeid		28.08.2020	
1. Periode for høring og offentlig ettersyn		02.07.21-15.09.21	
2. Periode for høring og offentlig ettersyn			
Vedtatt kommunestyret			
Dato: 11.11.2024		Utarbeidet av: Sweco Norge AS	
PROF-nummer:		Saksbehandler:	
Kragere kommune		NyeVeier	
		Tegningsnummer: R012	

Vertikalnivå 2 - På bakken/
vannoverflata, på bunnen



Tegnforklaring

- Reguleringsplan PBL 2008**
§12-5. Nr. 1 - Bebyggelse og anlegg
 BA Bebyggelse og anlegg
§12-5. Nr. 2 - Samferdselsanlegg og teknisk infrastruktur
 V Veg
 KV Kjøreveg
 FO Fortau
 GS Gang-/sykkelveg
 GG Gangveg/gangareal
 AVT Annen veggrunn - tekniske anlegg
 AVG Annen veggrunn - grøntareal
 KK Kollektivknutepunkt
 KH Kollektivholdeplass
 PI Pendlar-/innfartsparkering

- SK Kombinerte formål for samferdselsanlegg og/eller teknisk infrastrukturtraseer
 SAA Angitte samferdselsanlegg og/eller teknisk infrastrukturtraseer kombinert med andre angitte hovedformål
§12-5. Nr. 5 - Landbruks-, natur- og friluftformål samt reindrift
 LNFR LNFR areal for nødvendige tiltak for landbruk og reindrift og gårdstilknyttet næringsvirksomhet basert på gårdens ressursgrunnlag
 N Naturformål
 LAA LNFR formål kombinert med andre angitte hovedformål
§12-5. Nr. 6 - Bruk og vern av sjø og vassdrag med tilhørende strandsone
 BSV Bruk og vern av sjø og vassdrag med tilhørende strandsone
 VAA Angitt formål i sjø og vassdrag med eller uten tilhørende strandsone kombinert med andre angitte hovedformål

- §12-6 - Hensynssoner**
 #110 Nedslagsfelt drikkevann
 #120 Ras- og skredfare
 #122 Flomfare
 #410 Krav vedrørende infrastruktur
 #1530 Hensyn friluftsliv
 #1560 Bevaring naturmiljø
 #1730 Båndlegging etter lov om kulturminner
 #1740 Båndlegging etter andre lover
§12-7 - Bestemmelsesområder
 #2_B Handlingsrom bru/kulvert
 #2_R Handlingsrom rør
 #2_S Støyskjermingstiltak
 #2_V Handlingsrom veg

- #12 Krav om nærmere undersøkelser, overvåking og klargjøring av virkninger
 #MBA Midlertidig bygge- og anleggsområde
Linjesymbol
 --- Plangrense
 - - - - - Formålgrense
 - - - - - Bestemmelsegrense
 - - - - - Midlertidig bygge- og anleggsgrense
 - - - - - Grense for sikringszone
 - - - - - Grense for faresone
 - - - - - Grense for infrastrukturzone
 - - - - - Grense for angitt hensynssone
 - - - - - Grense for båndleggingszone
 - - - - - Bebyggelse som forutsettes fjernet
 - - - - - Regulert senterlinje
 - - - - - Frisiklinje
 - - - - - Regulert støyskjerm
 - - - - - Sikringsgjerd

- Punktsymboler**
 || Vegstenging/fysisisk sperre
 || Stenging av avkjørsel
 ↔ Avkjørsel - både inn og utkjørsel
 Kilde for basiskart: Geovekst
 Dato for basiskart: 22.08.2024
 Ekvidistans: 1m
 Kartmålestokk: 1:2000
 0 50.0 100m

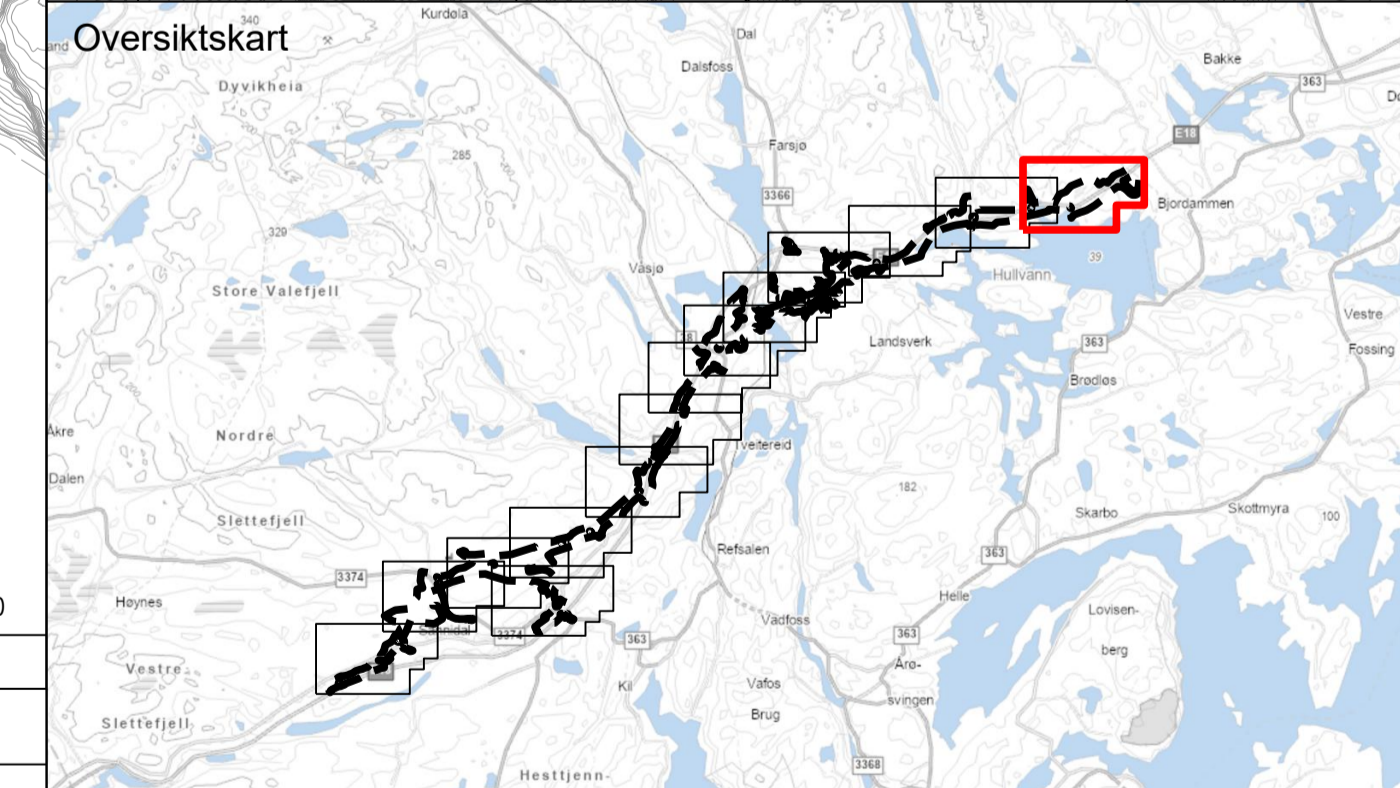
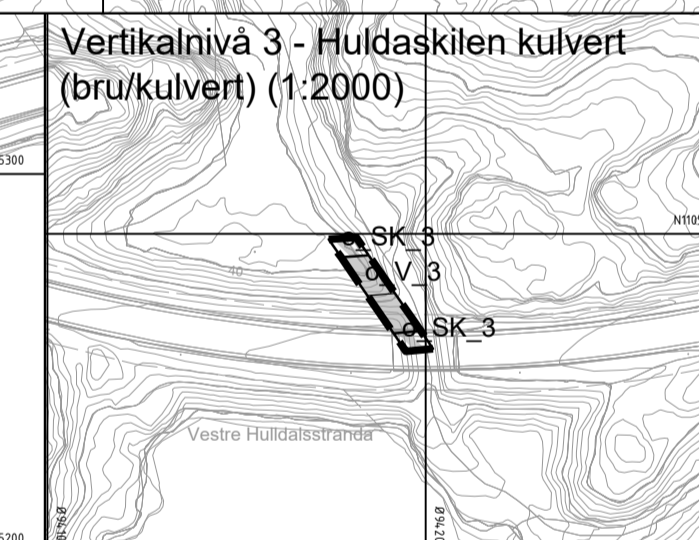
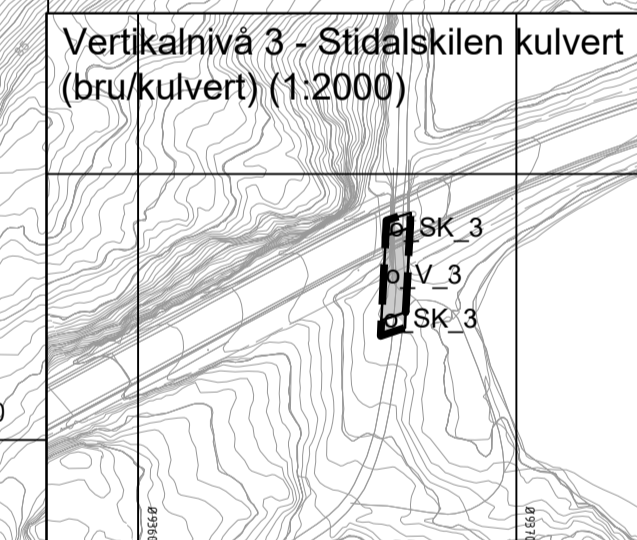
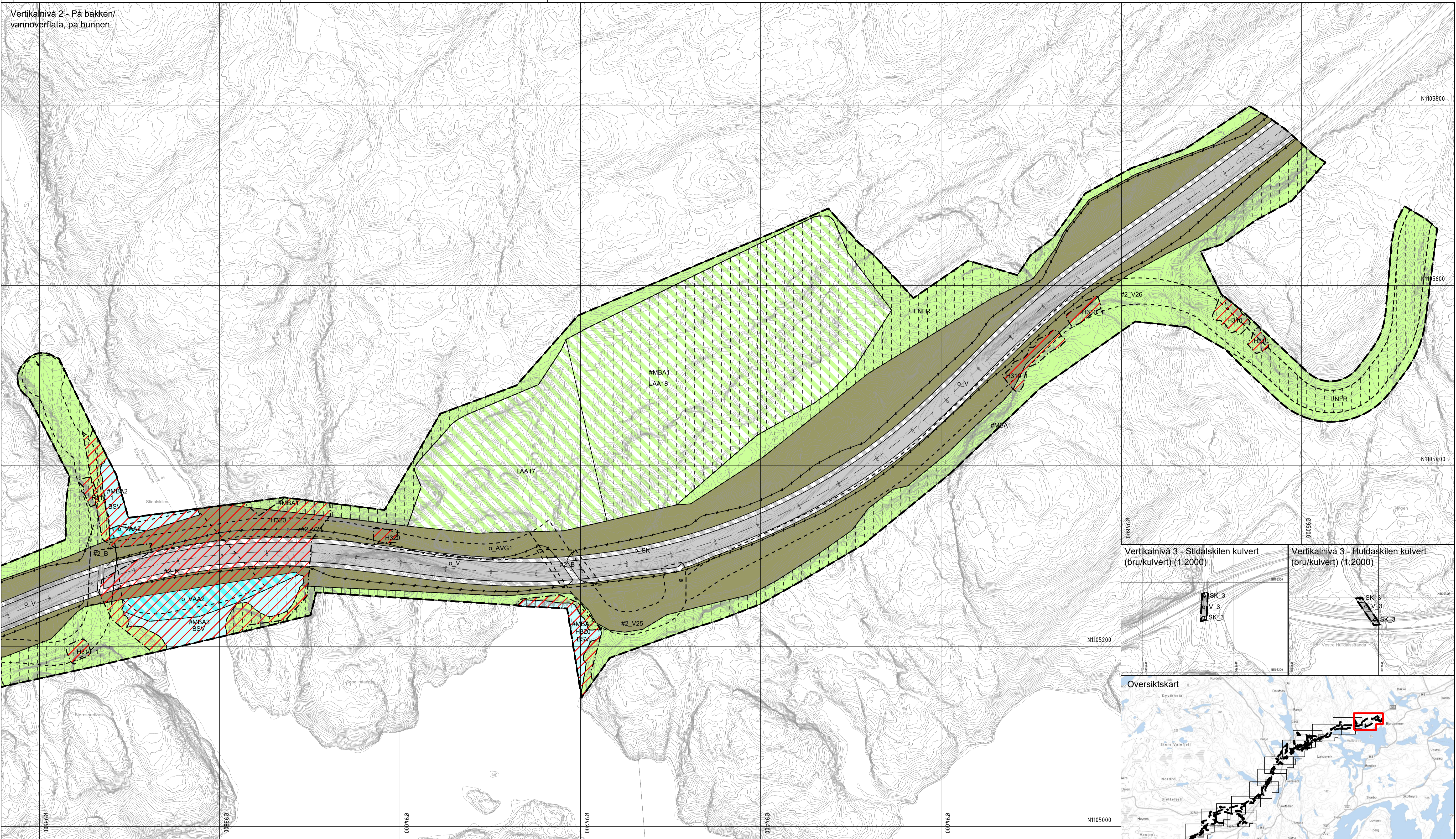
Revisjon	Dato	Saknr.	Signatur

Detaljregulering for E18 Kragero - Bamble		Nasjonal PlanID: 3814_201
Plankart Kragero kommune NV40E18KB-PLA-R001		Kartgrunnlag: Geovekst
Kartreferanse: EUREF89 NTM Sone 9		Høydegrunnlag: NN2000

Saksbehandling i følge plan- og bygningsloven	Dato	Saknr.	Signatur
Kunngjøring oppstart av reguleringsplanarbeid	28.08.2020		
1. Periode for høring og offentlig ettersyn	02.07.21-15.09.21		
2. Periode for høring og offentlig ettersyn			
Vedtatt kommunestyret			

		Dato: 11.11.2024	Utarbeidet av: Sweco Norge AS	Tegningsnummer: R013
		PROF-nummer:	Saksbehandler:	

Vertikalnivå 2 - På bakken/
vannoverflata, på bunnen



Tegnforklaring

- Reguleringsplan PBL 2008**
§12-5. Nr. 1 - Bebyggelse og anlegg
 BA Bebyggelse og anlegg
§12-5. Nr. 2 - Samferdselsanlegg og teknisk infrastruktur
 V Veg
 KV Kjøreveg
 FO Fortau
 GS Gang-/sykkelveg
 GG Gangveg/gangareal
 AVT Annen veggrunn - tekniske anlegg
 AVG Annen veggrunn - grøntareal
 KK Kollektivknutepunkt
 KH Kollektivholdeplass
 PI Pendler-/innfartsparkering

- SK Kombinerte formål for samferdselsanlegg og/eller teknisk infrastrukturtraseer
 SAA Angitte samferdselsanlegg og/eller teknisk infrastrukturtraseer kombinert med andre angitte hovedformål
§12-5. Nr. 5 - Landbruks-, natur- og friluftformål samt reindrift
 LNFR LNFR areal for nødvendige tiltak for landbruk og reindrift og gårdstilknyttet næringsvirksomhet basert på gårdens ressursgrunnlag
 N Naturformål
 LAA LNFR formål kombinert med andre angitte hovedformål
§12-5. Nr. 6 - Bruk og vern av sjø og vassdrag med tilhørende strandsone
 BSV Bruk og vern av sjø og vassdrag med tilhørende strandsone
 VAA Angitt formål i sjø og vassdrag med eller uten tilhørende strandsone kombinert med andre angitte hovedformål

- §12-6 - Hensynssoner**
 H110 Nedslagsfelt drikkevann
 H210 Ras- og skredfare
 H220 Flomfare
 H410 Krav vedrørende infrastruktur
 H530 Hensyn friluftsliv
 H560 Bevaring naturmiljø
 H730 Båndlegging etter lov om kulturminner
 H740 Båndlegging etter andre lover
§12-7 - Bestemmelseområder
 #2_B Handlingsrom bru/kulvert
 #2_R Handlingsrom rør
 #2_S Støyskjermingstiltak
 #2_V Handlingsrom veg

- #12 Krav om nærmere undersøkelser, overvåking og klargjøring av virkninger
 #MBA Midlertidig bygge- og anleggsområde
Linjesymbol
 Plangrense
 Formålsgrense
 Bestemmelsegrense
 Midlertidig bygge- og anleggsgrense
 Grense for sikringssoner
 Grense for faresone
 Grense for infrastruktursoner
 Grense for angitt hensynssone
 Grense for båndleggingssoner
 Bebyggelse som forutsettes fjernet
 Regulert senterlinje
 Friskitlinje
 Regulert støyskjerm
 Sikringsgjerd

- Punktsymboler**
 Vestgengingslysskjerme
 Stenging av avkjørsel
 Avkjørsel - både inn og utkjørsel
 Kilde for basiskart: Geovekst
 Dato for basiskart: 22.08.2024
 Ekvidistans: 1m
 Kartmålestokk: 1:2000
 0 50.0 100m

Revisjon	Dato	Saksnr.	Signatur	
Detaljregulering for E18 Kragerø - Bamble Plankart Kragerø kommune NV40E18KB-PLA-R001		Nasjonalt PlanID: 3814_201 Kartgrunnlag: Geovekst Kartreferanse: EUREF89 NTM Sone 9 Høydegrunnlag: NN2000		
Saksbehandling i følge plan- og bygningsloven		Dato	Saksnr.	Signatur
Kunngjøring oppstart av reguleringsplanarbeid		28.08.2020		
1. Periode for høring og offentlig ettersyn		02.07.21-15.09.21		
2. Periode for høring og offentlig ettersyn				
Vedtatt kommunestyret				
Kilde for basiskart: Geovekst Dato for basiskart: 22.08.2024 Ekvidistans: 1m Kartmålestokk: 1:2000 0 50.0 100m		Dato: 11.11.2024 PROF-nummer:	Utarbeidet av: Sweco Norge AS Saksbehandler:	Tegningsnummer: R014